


<p><b>GEZ</b></p>	<p><b>KARTA ADRESOWA ZABYTKU NIERUCHOMEGO</b></p>		<p>3. Miejscowość <b>BIERUTÓW</b></p>
<p>1. Nazwa <b>OŚRODEK HISTORYCZNY MIASTA BIERUTÓW</b></p>		<p>2. Czas powstania XIII w.</p>	<p>4. Adres 56-420 Bierutów</p>
<p>8. Fotografia z opisem wskazującym orientację albo mapa z zaznaczonym stanowiskiem archeologicznym</p>			
			<p>5. Przynależność administracyjna</p> <p>województwo: <b>DOLNOŚLĄSKIE</b></p> <p>powiat: <b>OLEŚNICKI</b></p> <p>gmina: <b>BIERUTÓW</b></p>
			<p>6. Formy ochrony</p> <p>Rejestr zabytków Nr A/1854/389 z dnia 25.11.1956 r.</p> <p>7. Opracowanie karty adresowej (autor, data, podpis) Irena Sobierajska 05.09.2017 r.</p>

<b>GEZ</b>	<b>KARTA ADRESOWA ZABYTKU NIERUCHOMEGO</b>		3. Miejscowość <b>BIERUTÓW</b>
1. Nazwa <b>KOŚCIÓŁ PAR. P.W. ŚW. JÓZEFA OBLUBIEŃCA</b>		2. Czas powstania 1891-1893 r.	4. Adres  ul. Oleśnicka 56-420 Bierutów
8. Fotografia z opisem wskazującym orientację albo mapa z zaznaczonym stanowiskiem archeologicznym			5. Przynależność administracyjna  województwo: <b>DOLNOŚLĄSKIE</b>  powiat: <b>OLEŚNICKI</b>  gmina: <b>BIERUTÓW</b>
 			6. Formy ochrony  Miejscowy plan zagospodarowania przestrzennego Uchwała Nr XXIX/263/12 z dnia 27.12.2012 r.  7. Opracowanie karty adresowej (autor, data, podpis) Irena Sobierajska 05.09.2017 r.



<b>GEZ</b>	<b>KARTA ADRESOWA ZABYTKU NIERUCHOMEGO</b>		3. Miejscowość <b>BIERUTÓW</b>
1. Nazwa <b>PLEBANIA w zespole kościelnym</b>		2. Czas powstania ok. 1895 r.	4. Adres  ul. Oleśnicka 9 56-420 Bierutów
8. Fotografia z opisem wskazującym orientację albo mapa z zaznaczonym stanowiskiem archeologicznym			5. Przynależność administracyjna  województwo: <b>DOLNOŚLĄSKIE</b>  powiat: <b>OLEŚNICKI</b>  gmina: <b>BIERUTÓW</b>
			6. Formy ochrony  Miejscowy plan zagospodarowania przestrzennego Uchwała Nr XXIX/263/12 z dnia 27.12.2012 r.
			7. Opracowanie karty adresowej (autor, data, podpis) Irena Sobierajska 05.09.2017 r.

<p><b>GEZ</b></p>	<p><b>KARTA ADRESOWA ZABYTKU NIERUCHOMEGO</b></p>	<p>3. Miejscowość <b>BIERUTÓW</b></p>
<p>1. Nazwa <b>OGRODZENIE w zespole kościelnym</b></p>	<p>2. Czas powstania ok. 1893 r.</p>	<p>4. Adres ul. Oleśnicka 56-420 Bierutów</p>
<p>8. Fotografia z opisem wskazującym orientację albo mapa z zaznaczonym stanowiskiem archeologicznym</p> <div data-bbox="434 432 1330 1038" data-label="Image"> </div> <div data-bbox="582 1066 1182 1428" data-label="Image"> </div>		<p>5. Przynależność administracyjna</p> <p>województwo: <b>DOLNOŚLĄSKIE</b></p> <p>powiat: <b>OLEŚNICKI</b></p> <p>gmina: <b>BIERUTÓW</b></p> <p>6. Formy ochrony</p> <p>Miejscowy plan zagospodarowania przestrzennego Uchwała Nr XXIX/263/12 z dnia 27.12.2012 r.</p> <p>7. Opracowanie karty adresowej (autor, data, podpis) Irena Sobierajska 05.09.2017 r.</p>



<p><b>GEZ</b></p>	<p><b>KARTA ADRESOWA ZABYTKU NIERUCHOMEGO</b></p>		<p>3. Miejscowość <b>BIERUTÓW</b></p>
<p>1. Nazwa <b>KOŚCIÓŁ PAR. P.W. ŚW. KATARZYNY, ob. pomocniczy</b></p>		<p>2. Czas powstania 1 poł. XIV w., 1661-1680 r., 1886 r.</p>	<p>4. Adres pl. Kościelny 1 56-420 Bierutów</p>
<p>8. Fotografia z opisem wskazującym orientację albo mapa z zaznaczonym stanowiskiem archeologicznym</p> <div style="display: flex; justify-content: space-around;">   </div>			<p>5. Przynależność administracyjna</p> <p>województwo: <b>DOLNOŚLĄSKIE</b></p> <p>powiat: <b>OLEŚNICKI</b></p> <p>gmina: <b>BIERUTÓW</b></p>
			<p>6. Formy ochrony</p> <p>Rejestr zabytków Nr A/1329/978 z dnia 15.06.1963 r.</p>
			<p>7. Opracowanie karty adresowej (autor, data, podpis) Irena Sobierajska 05.09.2017 r.</p>

<b>GEZ</b>	<b>KARTA ADRESOWA ZABYTKU NIERUCHOMEGO</b>		3. Miejscowość <b>BIERUTÓW</b>
1. Nazwa <b>KOŚCIÓŁ EWANGELICKI P.W. ŚW. TRÓJCY (ruina)</b>		2. Czas powstania 1622-1631 r.	4. Adres  ul. Wrocławska 56-420 Bierutów
8. Fotografia z opisem wskazującym orientację albo mapa z zaznaczonym stanowiskiem archeologicznym			5. Przynależność administracyjna  województwo: <b>DOLNOŚLĄSKIE</b>  powiat: <b>OLEŚNICKI</b>  gmina: <b>BIERUTÓW</b>
			6. Formy ochrony  Rejestr zabytków Nr A/1330/980 z dnia 15.06.1963 r.
			7. Opracowanie karty adresowej (autor, data, podpis) Irena Sobierajska 05.09.2017 r.




<b>GEZ</b>	<b>KARTA ADRESOWA ZABYTKU NIERUCHOMEGO</b>		3. Miejscowość <b>BIERUTÓW</b>
1. Nazwa <b>CMENTARZ PRZYKOŚCIELNY w zespole kościoła ewangelickiego</b>		2. Czas powstania 1 poł. XVII w.	4. Adres  ul. Wrocławska 56-420 Bierutów
8. Fotografia z opisem wskazującym orientację albo mapa z zaznaczonym stanowiskiem archeologicznym    			5. Przynależność administracyjna  województwo: <b>DOLNOŚLĄSKIE</b>  powiat: <b>OLEŚNICKI</b>  gmina: <b>BIERUTÓW</b>
			6. Formy ochrony  Miejscowy plan zagospodarowania przestrzennego Uchwała Nr XXIX/263/12 z dnia 27.12.2012 r.
			7. Opracowanie karty adresowej (autor, data, podpis) Irena Sobierajska 05.09.2017 r.



<p><b>GEZ</b></p>	<p><b>KARTA ADRESOWA ZABYTKU NIERUCHOMEGO</b></p>		<p>3. Miejscowość <b>BIERUTÓW</b></p>
<p>1. Nazwa <b>SYNAGOGA, ob. sala szkolna</b></p>		<p>2. Czas powstania ok. 1895 r.</p>	<p>4. Adres  ul. 1 Maja 9 56-420 Bierutów</p>
<p>8. Fotografia z opisem wskazującym orientację albo mapa z zaznaczonym stanowiskiem archeologicznym</p> <div style="display: flex; justify-content: space-around;">   </div>			<p>5. Przynależność administracyjna</p> <p>województwo: <b>DOLNOŚLĄSKIE</b></p> <p>powiat: <b>OLEŚNICKI</b></p> <p>gmina: <b>BIERUTÓW</b></p>
			<p>6. Formy ochrony</p> <p>Miejscowy plan zagospodarowania przestrzennego Uchwała Nr XXIX/263/12 z dnia 27.12.2012 r.</p>
			<p>7. Opracowanie karty adresowej (autor, data, podpis) Irena Sobierajska 05.09.2017 r.</p>



<p><b>GEZ</b></p>	<p><b>KARTA ADRESOWA ZABYTKU NIERUCHOMEGO</b></p>		<p>3. Miejscowość <b>BIERUTÓW</b></p>
<p>1. Nazwa <b>CMENTARZ EWANGELICKI, ob. katolicki</b></p>		<p>2. Czas powstania 2 poł. XIX w., powiększony poł. XX w.</p>	<p>4. Adres ul. Wrocławska 56-420 Bierutów</p>
<p>8. Fotografia z opisem wskazującym orientację albo mapa z zaznaczonym stanowiskiem archeologicznym</p> <div style="display: flex; justify-content: space-around;">   </div> <div style="display: flex; justify-content: space-around; margin-top: 20px;">   </div>			<p>5. Przynależność administracyjna</p> <p>województwo: <b>DOLNOŚLĄSKIE</b></p> <p>powiat: <b>OLEŚNICKI</b></p> <p>gmina: <b>BIERUTÓW</b></p>
			<p>6. Formy ochrony</p> <p>Miejscowy plan zagospodarowania przestrzennego Uchwała Nr XXIX/263/12 z dnia 27.12.2012 r.</p>
			<p>7. Opracowanie karty adresowej (autor, data, podpis) Irena Sobierajska 05.09.2017 r.</p>

<b>GEZ</b>	<b>KARTA ADRESOWA ZABYTKU NIERUCHOMEGO</b>	3. Miejscowość <b>BIERUTÓW</b>
1. Nazwa <b>ZAMEK</b>	2. Czas powstania XIV w., przebud. 1680 r., rozbud. 1886 r.	4. Adres ul. Zamkowa 3 b 56-420 Bierutów
8. Fotografia z opisem wskazującym orientację albo mapa z zaznaczonym stanowiskiem archeologicznym		5. Przynależność administracyjna  województwo: <b>DOLNOŚLĄSKIE</b>  powiat: <b>OLEŚNICKI</b>  gmina: <b>BIERUTÓW</b>
		6. Formy ochrony  Rejestr zabytków Nr A/3331/976 z dnia 15.06.1963 r.
		7. Opracowanie karty adresowej (autor, data, podpis) Irena Sobierajska 05.09.2017 r.



<b>GEZ</b>	<b>KARTA ADRESOWA ZABYTKU NIERUCHOMEGO</b>		3. Miejscowość <b>BIERUTÓW</b>
1. Nazwa <b>WIEŻA ZAMKOWA</b>		2. Czas powstania XIV w., przebud. 1622 r.	4. Adres  ul. Zamkowa 56-420 Bierutów
8. Fotografia z opisem wskazującym orientację albo mapa z zaznaczonym stanowiskiem archeologicznym   			5. Przynależność administracyjna  województwo: <b>DOLNOŚLĄSKIE</b>  powiat: <b>OLEŚNICKI</b>  gmina: <b>BIERUTÓW</b>
			6. Formy ochrony  Rejestr zabytków Nr A/3330/1172 z dnia 02.12.1964 r.
			7. Opracowanie karty adresowej (autor, data, podpis) Irena Sobierajska 05.09.2017 r.

<p><b>GEZ</b></p>	<p><b>KARTA ADRESOWA ZABYTKU NIERUCHOMEGO</b></p>		<p>3. Miejscowość <b>BIERUTÓW</b></p>
<p>1. Nazwa <b>BRAMA w zespole zamkowym</b></p>		<p>2. Czas powstania 1680 r.</p>	<p>4. Adres  ul. Zamkowa 56-420 Bierutów</p>
<p>8. Fotografia z opisem wskazującym orientację albo mapa z zaznaczonym stanowiskiem archeologicznym</p> <div data-bbox="434 432 1330 1038" data-label="Image"> </div> <div data-bbox="577 1066 1189 1433" data-label="Image"> </div>			<p>5. Przynależność administracyjna</p> <p>województwo: <b>DOLNOŚLĄSKIE</b></p> <p>powiat: <b>OLEŚNICKI</b></p> <p>gmina: <b>BIERUTÓW</b></p> <p>6. Formy ochrony</p> <p>Miejscowy plan zagospodarowania przestrzennego Uchwała Nr XXIX/263/12 z dnia 27.12.2012 r.</p> <p>7. Opracowanie karty adresowej (autor, data, podpis) Irena Sobierajska 05.09.2017 r.</p>



<b>GEZ</b>	<b>KARTA ADRESOWA ZABYTKU NIERUCHOMEGO</b>		3. Miejscowość <b>BIERUTÓW</b>
1. Nazwa <b>PARK w zespole zamkowym</b>		2. Czas powstania XVII – XIX w.	4. Adres  ul. Zamkowa 56-420 Bierutów
8. Fotografia z opisem wskazującym orientację albo mapa z zaznaczonym stanowiskiem archeologicznym			5. Przynależność administracyjna  województwo: <b>DOLNOŚLĄSKIE</b>  powiat: <b>OLEŚNICKI</b>  gmina: <b>BIERUTÓW</b>
			6. Formy ochrony  Miejscowy plan zagospodarowania przestrzennego Uchwała Nr XXIX/263/12 z dnia 27.12.2012 r.
			7. Opracowanie karty adresowej (autor, data, podpis) Irena Sobierajska 05.09.2017 r.

**GEZ**

**KARTA ADRESOWA ZABYTKU NIERUCHOMEGO**

3. Miejscowość

**BIERUTÓW**

1. Nazwa

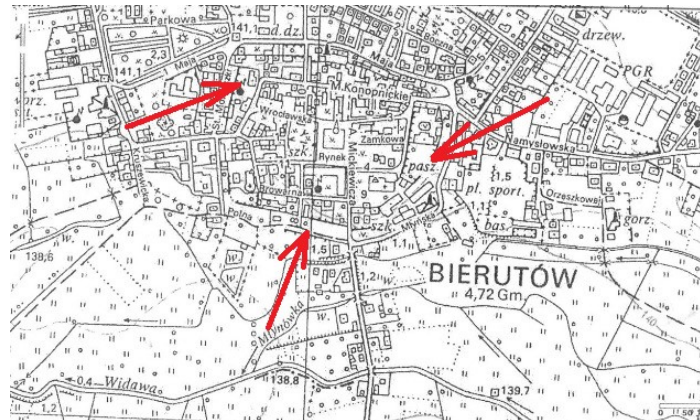
**MURY OBRONNE MIASTA**

2. Czas powstania  
XIV – XV w.

4. Adres

56-420 Bierutów

8. Fotografia z opisem wskazującym orientację albo mapa z zaznaczonym stanowiskiem archeologicznym



5. Przynależność administracyjna

województwo:  
**DOLNOŚLĄSKIE**

powiat:  
**OLEŚNICKI**

gmina:  
**BIERUTÓW**

6. Formy ochrony

Rejestr zabytków  
Nr A/3329/977  
z dnia 15.06.1963 r.

7. Opracowanie karty adresowej  
(autor, data, podpis)  
Irena Sobierajska  
05.09.2017 r.



<b>GEZ</b>	<b>KARTA ADRESOWA ZABYTKU NIERUCHOMEGO</b>		3. Miejscowość <b>BIERUTÓW</b>
1. Nazwa <b>WIEŻA CIŚNIEŃ</b>		2. Czas powstania 1928 r.	4. Adres  ul. Bema 15 56-420 Bierutów
8. Fotografia z opisem wskazującym orientację albo mapa z zaznaczonym stanowiskiem archeologicznym   			5. Przynależność administracyjna  województwo: <b>DOLNOŚLĄSKIE</b>  powiat: <b>OLEŚNICKI</b>  gmina: <b>BIERUTÓW</b>
			6. Formy ochrony  Miejscowy plan zagospodarowania przestrzennego Uchwała Nr XXIX/263/12 z dnia 27.12.2012 r.
			7. Opracowanie karty adresowej (autor, data, podpis) Irena Sobierajska 05.09.2017 r.

<b>GEZ</b>	<b>KARTA ADRESOWA ZABYTKU NIERUCHOMEGO</b>		3. Miejscowość <b>BIERUTÓW</b>
1. Nazwa <b>DOM</b>		2. Czas powstania poł. XIX w.	4. Adres  ul. Browarna 4 56-420 Bierutów
8. Fotografia z opisem wskazującym orientację albo mapa z zaznaczonym stanowiskiem archeologicznym			5. Przynależność administracyjna  województwo: <b>DOLNOŚLĄSKIE</b>  powiat: <b>OLEŚNICKI</b>  gmina: <b>BIERUTÓW</b>
 			6. Formy ochrony  Miejscowy plan zagospodarowania przestrzennego Uchwała Nr XXIX/263/12 z dnia 27.12.2012 r.
			7. Opracowanie karty adresowej (autor, data, podpis) Irena Sobierajska 05.09.2017 r.






<b>GEZ</b>	<b>KARTA ADRESOWA ZABYTKU NIERUCHOMEGO</b>		3. Miejscowość <b>BIERUTÓW</b>
1. Nazwa <b>DOM</b>		2. Czas powstania ok. 1910 r.	4. Adres  ul. Browarna 5 56-420 Bierutów
8. Fotografia z opisem wskazującym orientację albo mapa z zaznaczonym stanowiskiem archeologicznym			5. Przynależność administracyjna  województwo: <b>DOLNOŚLĄSKIE</b>  powiat: <b>OLEŚNICKI</b>  gmina: <b>BIERUTÓW</b>  6. Formy ochrony  Miejscowy plan zagospodarowania przestrzennego Uchwała Nr XXIX/263/12 z dnia 27.12.2012 r.  7. Opracowanie karty adresowej (autor, data, podpis) Irena Sobierajska 05.09.2017 r.
 			

<b>GEZ</b>	<b>KARTA ADRESOWA ZABYTKU NIERUCHOMEGO</b>		3. Miejscowość <b>BIERUTÓW</b>
1. Nazwa <b>DOM</b>		2. Czas powstania k. XIX w.	4. Adres  ul. Browarna 7 56-420 Bierutów
8. Fotografia z opisem wskazującym orientację albo mapa z zaznaczonym stanowiskiem archeologicznym			5. Przynależność administracyjna  województwo: <b>DOLNOŚLĄSKIE</b>  powiat: <b>OLEŚNICKI</b>  gmina: <b>BIERUTÓW</b>  6. Formy ochrony  Miejscowy plan zagospodarowania przestrzennego Uchwała Nr XXIX/263/12 z dnia 27.12.2012 r.  7. Opracowanie karty adresowej (autor, data, podpis) Irena Sobierajska 05.09.2017 r.
			



<b>GEZ</b>	<b>KARTA ADRESOWA ZABYTKU NIERUCHOMEGO</b>		3. Miejscowość <b>BIERUTÓW</b>
1. Nazwa <b>DOM</b>		2. Czas powstania k. XIX w.	4. Adres  ul. Ceglana 1 56-420 Bierutów
8. Fotografia z opisem wskazującym orientację albo mapa z zaznaczonym stanowiskiem archeologicznym			5. Przynależność administracyjna  województwo: <b>DOLNOŚLĄSKIE</b>  powiat: <b>OLEŚNICKI</b>  gmina: <b>BIERUTÓW</b>
 			6. Formy ochrony  Miejscowy plan zagospodarowania przestrzennego Uchwała Nr XXIX/263/12 z dnia 27.12.2012 r.  7. Opracowanie karty adresowej (autor, data, podpis) Irena Sobierajska 05.09.2017 r.

<p><b>GEZ</b></p>	<p><b>KARTA ADRESOWA ZABYTKU NIERUCHOMEGO</b></p>		<p>3. Miejscowość <b>BIERUTÓW</b></p>
<p>1. Nazwa <b>DWORZEC KOLEJOWY</b></p>		<p>2. Czas powstania 1867 r.</p>	<p>4. Adres  ul. Dworcowa 1 56-420 Bierutów</p>
<p>8. Fotografia z opisem wskazującym orientację albo mapa z zaznaczonym stanowiskiem archeologicznym</p> <div style="display: flex; justify-content: space-around;">   </div>			<p>5. Przynależność administracyjna</p> <p>województwo: <b>DOLNOŚLĄSKIE</b></p> <p>powiat: <b>OLEŚNICKI</b></p> <p>gmina: <b>BIERUTÓW</b></p>
			<p>6. Formy ochrony</p> <p>Miejscowy plan zagospodarowania przestrzennego Uchwała Nr XXIX/263/12 z dnia 27.12.2012 r.</p>
			<p>7. Opracowanie karty adresowej (autor, data, podpis) Irena Sobierajska 05.09.2017 r.</p>


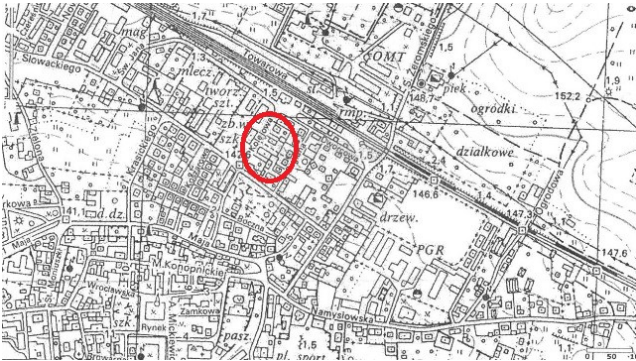


<b>GEZ</b>	<b>KARTA ADRESOWA ZABYTKU NIERUCHOMEGO</b>		3. Miejscowość <b>BIERUTÓW</b>
1. Nazwa <b>DOM</b>		2. Czas powstania 2 poł. XIX w.	4. Adres  ul. Kilińskiego 8 56-420 Bierutów
8. Fotografia z opisem wskazującym orientację albo mapa z zaznaczonym stanowiskiem archeologicznym    			5. Przynależność administracyjna  województwo: <b>DOLNOŚLĄSKIE</b>  powiat: <b>OLEŚNICKI</b>  gmina: <b>BIERUTÓW</b>
			6. Formy ochrony  Miejscowy plan zagospodarowania przestrzennego Uchwała Nr XXIX/263/12 z dnia 27.12.2012 r.
			7. Opracowanie karty adresowej (autor, data, podpis) Irena Sobierajska 05.09.2017 r.

<b>GEZ</b>	<b>KARTA ADRESOWA ZABYTKU NIERUCHOMEGO</b>		3. Miejscowość <b>BIERUTÓW</b>
1. Nazwa <b>DOM</b>		2. Czas powstania k. XIX w.	4. Adres  ul. Kolejowa 1 56-420 Bierutów
8. Fotografia z opisem wskazującym orientację albo mapa z zaznaczonym stanowiskiem archeologicznym			5. Przynależność administracyjna  województwo: <b>DOLNOŚLĄSKIE</b>  powiat: <b>OLEŚNICKI</b>  gmina: <b>BIERUTÓW</b>
			6. Formy ochrony  Miejscowy plan zagospodarowania przestrzennego Uchwała Nr XXIX/263/12 z dnia 27.12.2012 r.
			7. Opracowanie karty adresowej (autor, data, podpis) Irena Sobierajska 05.09.2017 r.




<b>GEZ</b>	<b>KARTA ADRESOWA ZABYTKU NIERUCHOMEGO</b>		3. Miejscowość <b>BIERUTÓW</b>
1. Nazwa <b>DOM</b>		2. Czas powstania ok. 1880 r.	4. Adres  ul. Kolejowa 2 56-420 Bierutów
8. Fotografia z opisem wskazującym orientację albo mapa z zaznaczonym stanowiskiem archeologicznym			5. Przynależność administracyjna  województwo: <b>DOLNOŚLĄSKIE</b>  powiat: <b>OLEŚNICKI</b>  gmina: <b>BIERUTÓW</b>  6. Formy ochrony  Miejscowy plan zagospodarowania przestrzennego Uchwała Nr XXIX/263/12 z dnia 27.12.2012 r.  7. Opracowanie karty adresowej (autor, data, podpis) Irena Sobierajska 05.09.2017 r.
 			

<b>GEZ</b>	<b>KARTA ADRESOWA ZABYTKU NIERUCHOMEGO</b>		3. Miejscowość <b>BIERUTÓW</b>
1. Nazwa <b>DOM</b>		2. Czas powstania 2 poł. XIX w.	4. Adres  ul. Kolejowa 3 56-420 Bierutów
8. Fotografia z opisem wskazującym orientację albo mapa z zaznaczonym stanowiskiem archeologicznym			5. Przynależność administracyjna  województwo: <b>DOLNOŚLĄSKIE</b>  powiat: <b>OLEŚNICKI</b>  gmina: <b>BIERUTÓW</b>
 			6. Formy ochrony  Miejscowy plan zagospodarowania przestrzennego Uchwała Nr XXIX/263/12 z dnia 27.12.2012 r.  7. Opracowanie karty adresowej (autor, data, podpis) Irena Sobierajska 05.09.2017 r.


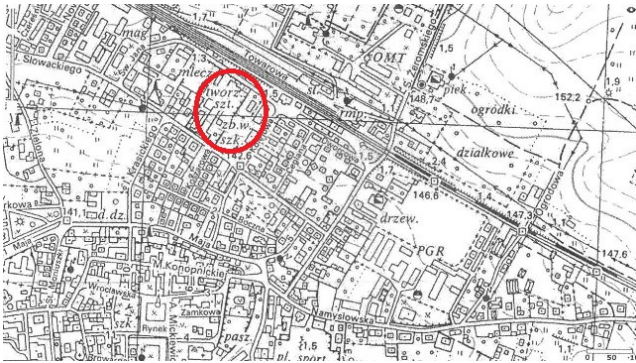


<b>GEZ</b>	<b>KARTA ADRESOWA ZABYTKU NIERUCHOMEGO</b>		3. Miejscowość <b>BIERUTÓW</b>
1. Nazwa <b>DOM</b>		2. Czas powstania 2 poł. XIX w.	4. Adres  ul. Kolejowa 4 56-420 Bierutów
8. Fotografia z opisem wskazującym orientację albo mapa z zaznaczonym stanowiskiem archeologicznym			5. Przynależność administracyjna  województwo: <b>DOLNOŚLĄSKIE</b>  powiat: <b>OLEŚNICKI</b>  gmina: <b>BIERUTÓW</b>
			6. Formy ochrony  Miejscowy plan zagospodarowania przestrzennego Uchwała Nr XXIX/263/12 z dnia 27.12.2012 r.
			7. Opracowanie karty adresowej (autor, data, podpis) Irena Sobierajska 05.09.2017 r.

<b>GEZ</b>	<b>KARTA ADRESOWA ZABYTKU NIERUCHOMEGO</b>		3. Miejscowość <b>BIERUTÓW</b>
1. Nazwa <b>DOM</b>		2. Czas powstania k. XIX w.	4. Adres  ul. Kolejowa 5 56-420 Bierutów
8. Fotografia z opisem wskazującym orientację albo mapa z zaznaczonym stanowiskiem archeologicznym			5. Przynależność administracyjna  województwo: <b>DOLNOŚLĄSKIE</b>  powiat: <b>OLEŚNICKI</b>  gmina: <b>BIERUTÓW</b>
			6. Formy ochrony  Miejscowy plan zagospodarowania przestrzennego Uchwała Nr XXIX/263/12 z dnia 27.12.2012 r.
			7. Opracowanie karty adresowej (autor, data, podpis) Irena Sobierajska 05.09.2017 r.



<b>GEZ</b>	<b>KARTA ADRESOWA ZABYTKU NIERUCHOMEGO</b>		3. Miejscowość <b>BIERUTÓW</b>
1. Nazwa <b>DOM</b>		2. Czas powstania ok. 1895 r.	4. Adres  ul. Kolejowa 6 56-420 Bierutów
8. Fotografia z opisem wskazującym orientację albo mapa z zaznaczonym stanowiskiem archeologicznym			5. Przynależność administracyjna  województwo: <b>DOLNOŚLĄSKIE</b>  powiat: <b>OLEŚNICKI</b>  gmina: <b>BIERUTÓW</b>
 			6. Formy ochrony  Miejscowy plan zagospodarowania przestrzennego Uchwała Nr XXIX/263/12 z dnia 27.12.2012 r.
			7. Opracowanie karty adresowej (autor, data, podpis) Irena Sobierajska 05.09.2017 r.

<b>GEZ</b>	<b>KARTA ADRESOWA ZABYTKU NIERUCHOMEGO</b>		3. Miejscowość <b>BIERUTÓW</b>
1. Nazwa <b>KOSZARY, ob. szkoła</b>		2. Czas powstania 1871-1874 r., przebud. I. 30 XX w.	4. Adres  ul. Kolejowa 7 56-420 Bierutów
8. Fotografia z opisem wskazującym orientację albo mapa z zaznaczonym stanowiskiem archeologicznym			5. Przynależność administracyjna  województwo: <b>DOLNOŚLĄSKIE</b>  powiat: <b>OLEŚNICKI</b>  gmina: <b>BIERUTÓW</b>
 			6. Formy ochrony  Miejscowy plan zagospodarowania przestrzennego Uchwała Nr XXIX/263/12 z dnia 27.12.2012 r.
			7. Opracowanie karty adresowej (autor, data, podpis) Irena Sobierajska 05.09.2017 r.



<p><b>GEZ</b></p>	<p><b>KARTA ADRESOWA ZABYTKU NIERUCHOMEGO</b></p>		<p>3. Miejscowość <b>BIERUTÓW</b></p>
<p>1. Nazwa <b>STAJNIE w zespole koszar</b></p>		<p>2. Czas powstania 1872 r.</p>	<p>4. Adres  ul. Słowackiego 6 a 56-420 Bierutów</p>
<p>8. Fotografia z opisem wskazującym orientację albo mapa z zaznaczonym stanowiskiem archeologicznym</p> <div style="display: flex; justify-content: space-around;">   </div>			<p>5. Przynależność administracyjna</p> <p>województwo: <b>DOLNOŚLĄSKIE</b></p> <p>powiat: <b>OLEŚNICKI</b></p> <p>gmina: <b>BIERUTÓW</b></p>
			<p>6. Formy ochrony</p> <p>Miejscowy plan zagospodarowania przestrzennego Uchwała Nr XXIX/263/12 z dnia 27.12.2012 r.</p>
			<p>7. Opracowanie karty adresowej (autor, data, podpis) Irena Sobierajska 05.09.2017 r.</p>

<b>GEZ</b>	<b>KARTA ADRESOWA ZABYTKU NIERUCHOMEGO</b>		3. Miejscowość <b>BIERUTÓW</b>
1. Nazwa <b>DOM</b>		2. Czas powstania I. 20 XX w.	4. Adres  ul. Kolejowa 10 56-420 Bierutów
8. Fotografia z opisem wskazującym orientację albo mapa z zaznaczonym stanowiskiem archeologicznym			5. Przynależność administracyjna  województwo: <b>DOLNOŚLĄSKIE</b>  powiat: <b>OLEŚNICKI</b>  gmina: <b>BIERUTÓW</b>  6. Formy ochrony  Miejscowy plan zagospodarowania przestrzennego Uchwała Nr XXIX/263/12 z dnia 27.12.2012 r.  7. Opracowanie karty adresowej (autor, data, podpis) Irena Sobierajska 05.09.2017 r.
			
			





<b>GEZ</b>	<b>KARTA ADRESOWA ZABYTKU NIERUCHOMEGO</b>		3. Miejscowość <b>BIERUTÓW</b>
1. Nazwa <b>DOM</b>		2. Czas powstania poł. XIX w.	4. Adres  ul. Konopnickiej 2 56-420 Bierutów
8. Fotografia z opisem wskazującym orientację albo mapa z zaznaczonym stanowiskiem archeologicznym			5. Przynależność administracyjna  województwo: <b>DOLNOŚLĄSKIE</b>  powiat: <b>OLEŚNICKI</b>  gmina: <b>BIERUTÓW</b>
 			6. Formy ochrony  Miejscowy plan zagospodarowania przestrzennego Uchwała Nr XXIX/263/12 z dnia 27.12.2012 r.
			7. Opracowanie karty adresowej (autor, data, podpis) Irena Sobierajska 05.09.2017 r.

<b>GEZ</b>	<b>KARTA ADRESOWA ZABYTKU NIERUCHOMEGO</b>		3. Miejscowość <b>BIERUTÓW</b>
1. Nazwa <b>DOM</b>		2. Czas powstania poł. XIX w.	4. Adres  ul. Konopnickiej 8 56-420 Bierutów
8. Fotografia z opisem wskazującym orientację albo mapa z zaznaczonym stanowiskiem archeologicznym			5. Przynależność administracyjna  województwo: <b>DOLNOŚLĄSKIE</b>  powiat: <b>OLEŚNICKI</b>  gmina: <b>BIERUTÓW</b>
			6. Formy ochrony  Miejscowy plan zagospodarowania przestrzennego Uchwała Nr XXIX/263/12 z dnia 27.12.2012 r.  7. Opracowanie karty adresowej (autor, data, podpis) Irena Sobierajska 05.09.2017 r.





<p><b>GEZ</b></p>	<p><b>KARTA ADRESOWA ZABYTKU NIERUCHOMEGO</b></p>		<p>3. Miejscowość <b>BIERUTÓW</b></p>
<p>1. Nazwa <b>DOM</b></p>		<p>2. Czas powstania poł. XIX w.</p>	<p>4. Adres ul. Konopnickiej 9 56-420 Bierutów</p>
<p>8. Fotografia z opisem wskazującym orientację albo mapa z zaznaczonym stanowiskiem archeologicznym</p> <div style="display: flex; justify-content: space-around;">   </div>			<p>5. Przynależność administracyjna</p> <p>województwo: <b>DOLNOŚLĄSKIE</b></p> <p>powiat: <b>OLEŚNICKI</b></p> <p>gmina: <b>BIERUTÓW</b></p> <p>6. Formy ochrony</p> <p>Miejscowy plan zagospodarowania przestrzennego Uchwała Nr XXIX/263/12 z dnia 27.12.2012 r.</p> <p>7. Opracowanie karty adresowej (autor, data, podpis) Irena Sobierajska 05.09.2017 r.</p>

<b>GEZ</b>	<b>KARTA ADRESOWA ZABYTKU NIERUCHOMEGO</b>		3. Miejscowość <b>BIERUTÓW</b>
1. Nazwa <b>BUDYNEK PRZEMYSŁOWY</b>		2. Czas powstania ok. 1905 r.	4. Adres  ul. Konopnickiej 10 56-420 Bierutów
8. Fotografia z opisem wskazującym orientację albo mapa z zaznaczonym stanowiskiem archeologicznym			5. Przynależność administracyjna  województwo: <b>DOLNOŚLĄSKIE</b>  powiat: <b>OLEŚNICKI</b>  gmina: <b>BIERUTÓW</b>
			6. Formy ochrony  Miejscowy plan zagospodarowania przestrzennego Uchwała Nr XXIX/263/12 z dnia 27.12.2012 r.
			7. Opracowanie karty adresowej (autor, data, podpis) Irena Sobierajska 05.09.2017 r.




<p><b>GEZ</b></p>	<p><b>KARTA ADRESOWA ZABYTKU NIERUCHOMEGO</b></p>		<p>3. Miejscowość <b>BIERUTÓW</b></p>
<p>1. Nazwa <b>DOM</b></p>		<p>2. Czas powstania 2 poł. XIX w.</p>	<p>4. Adres ul. Konopnickiej 13 56-420 Bierutów</p>
<p>8. Fotografia z opisem wskazującym orientację albo mapa z zaznaczonym stanowiskiem archeologicznym</p> <div style="display: flex; justify-content: space-around;">   </div>			<p>5. Przynależność administracyjna</p> <p>województwo: <b>DOLNOŚLĄSKIE</b></p> <p>powiat: <b>OLEŚNICKI</b></p> <p>gmina: <b>BIERUTÓW</b></p> <p>6. Formy ochrony</p> <p>Miejscowy plan zagospodarowania przestrzennego Uchwała Nr XXIX/263/12 z dnia 27.12.2012 r.</p> <p>7. Opracowanie karty adresowej (autor, data, podpis) Irena Sobierajska 05.09.2017 r.</p>

<b>GEZ</b>	<b>KARTA ADRESOWA ZABYTKU NIERUCHOMEGO</b>		3. Miejscowość <b>BIERUTÓW</b>
1. Nazwa <b>DOM</b>		2. Czas powstania poł. XIX w.	4. Adres  ul. Konopnickiej 14 56-420 Bierutów
8. Fotografia z opisem wskazującym orientację albo mapa z zaznaczonym stanowiskiem archeologicznym			5. Przynależność administracyjna  województwo: <b>DOLNOŚLĄSKIE</b>  powiat: <b>OLEŚNICKI</b>  gmina: <b>BIERUTÓW</b>
			6. Formy ochrony  Miejscowy plan zagospodarowania przestrzennego Uchwała Nr XXIX/263/12 z dnia 27.12.2012 r.
			7. Opracowanie karty adresowej (autor, data, podpis) Irena Sobierajska 05.09.2017 r.




<b>GEZ</b>	<b>KARTA ADRESOWA ZABYTKU NIERUCHOMEGO</b>		3. Miejscowość <b>BIERUTÓW</b>
1. Nazwa <b>DOM</b>		2. Czas powstania poł. XIX w.	4. Adres  ul. Konopnickiej 19 56-420 Bierutów
8. Fotografia z opisem wskazującym orientację albo mapa z zaznaczonym stanowiskiem archeologicznym  			5. Przynależność administracyjna  województwo: <b>DOLNOŚLĄSKIE</b>  powiat: <b>OLEŚNICKI</b>  gmina: <b>BIERUTÓW</b>
			6. Formy ochrony  Miejscowy plan zagospodarowania przestrzennego Uchwała Nr XXIX/263/12 z dnia 27.12.2012 r.
			7. Opracowanie karty adresowej (autor, data, podpis) Irena Sobierajska 05.09.2017 r.

<b>GEZ</b>	<b>KARTA ADRESOWA ZABYTKU NIERUCHOMEGO</b>		3. Miejscowość <b>BIERUTÓW</b>
1. Nazwa <b>DOM</b>		2. Czas powstania poł. XIX w.	4. Adres  ul. Konopnickiej 20 56-420 Bierutów
8. Fotografia z opisem wskazującym orientację albo mapa z zaznaczonym stanowiskiem archeologicznym			5. Przynależność administracyjna  województwo: <b>DOLNOŚLĄSKIE</b>  powiat: <b>OLEŚNICKI</b>  gmina: <b>BIERUTÓW</b>  6. Formy ochrony  Miejscowy plan zagospodarowania przestrzennego Uchwała Nr XXIX/263/12 z dnia 27.12.2012 r.  7. Opracowanie karty adresowej (autor, data, podpis) Irena Sobierajska 05.09.2017 r.
 			



<b>GEZ</b>	<b>KARTA ADRESOWA ZABYTKU NIERUCHOMEGO</b>		3. Miejscowość <b>BIERUTÓW</b>
1. Nazwa <b>DOM</b>		2. Czas powstania k. XIX w.	4. Adres  ul. Konopnickiej 25 56-420 Bierutów
8. Fotografia z opisem wskazującym orientację albo mapa z zaznaczonym stanowiskiem archeologicznym			5. Przynależność administracyjna  województwo: <b>DOLNOŚLĄSKIE</b>  powiat: <b>OLEŚNICKI</b>  gmina: <b>BIERUTÓW</b>
			6. Formy ochrony  Miejscowy plan zagospodarowania przestrzennego Uchwała Nr XXIX/263/12 z dnia 27.12.2012 r.  7. Opracowanie karty adresowej (autor, data, podpis) Irena Sobierajska 05.09.2017 r.

<b>GEZ</b>	<b>KARTA ADRESOWA ZABYTKU NIERUCHOMEGO</b>		3. Miejscowość <b>BIERUTÓW</b>
1. Nazwa <b>DOM</b>		2. Czas powstania k. XIX w.	4. Adres  ul. Konopnickiej 27 56-420 Bierutów
8. Fotografia z opisem wskazującym orientację albo mapa z zaznaczonym stanowiskiem archeologicznym			5. Przynależność administracyjna  województwo: <b>DOLNOŚLĄSKIE</b>  powiat: <b>OLEŚNICKI</b>  gmina: <b>BIERUTÓW</b>  6. Formy ochrony  Miejscowy plan zagospodarowania przestrzennego Uchwała Nr XXIX/263/12 z dnia 27.12.2012 r.  7. Opracowanie karty adresowej (autor, data, podpis) Irena Sobierajska 05.09.2017 r.
 			





<b>GEZ</b>	<b>KARTA ADRESOWA ZABYTKU NIERUCHOMEGO</b>		3. Miejscowość <b>BIERUTÓW</b>
1. Nazwa <b>DOM</b>		2. Czas powstania poł. XIX w.	4. Adres  ul. Konopnickiej 30 56-420 Bierutów
8. Fotografia z opisem wskazującym orientację albo mapa z zaznaczonym stanowiskiem archeologicznym			5. Przynależność administracyjna  województwo: <b>DOLNOŚLĄSKIE</b>  powiat: <b>OLEŚNICKI</b>  gmina: <b>BIERUTÓW</b>
 			6. Formy ochrony  Miejscowy plan zagospodarowania przestrzennego Uchwała Nr XXIX/263/12 z dnia 27.12.2012 r.
			7. Opracowanie karty adresowej (autor, data, podpis) Irena Sobierajska 05.09.2017 r.



<b>GEZ</b>	<b>KARTA ADRESOWA ZABYTKU NIERUCHOMEGO</b>		3. Miejscowość <b>BIERUTÓW</b>
1. Nazwa <b>DOM</b>		2. Czas powstania poł. XIX w.	4. Adres  ul. Konopnickiej 31 56-420 Bierutów
8. Fotografia z opisem wskazującym orientację albo mapa z zaznaczonym stanowiskiem archeologicznym			5. Przynależność administracyjna  województwo: <b>DOLNOŚLĄSKIE</b>  powiat: <b>OLEŚNICKI</b>  gmina: <b>BIERUTÓW</b>
			6. Formy ochrony  Miejscowy plan zagospodarowania przestrzennego Uchwała Nr XXIX/263/12 z dnia 27.12.2012 r.
			7. Opracowanie karty adresowej (autor, data, podpis) Irena Sobierajska 05.09.2017 r.



<b>GEZ</b>	<b>KARTA ADRESOWA ZABYTKU NIERUCHOMEGO</b>		3. Miejscowość <b>BIERUTÓW</b>		
1. Nazwa <b>DOM</b>		2. Czas powstania 2 poł. XIX w.	4. Adres  ul. Konopnickiej 36 56-420 Bierutów		
8. Fotografia z opisem wskazującym orientację albo mapa z zaznaczonym stanowiskiem archeologicznym   			5. Przynależność administracyjna		
			województwo: <b>DOLNOŚLĄSKIE</b>  powiat: <b>OLEŚNICKI</b>  gmina: <b>BIERUTÓW</b>		
			6. Formy ochrony  Miejscowy plan zagospodarowania przestrzennego Uchwała Nr XXIX/263/12 z dnia 27.12.2012 r.		
			7. Opracowanie karty adresowej (autor, data, podpis) Irena Sobierajska 05.09.2017 r.		


<b>GEZ</b>	<b>KARTA ADRESOWA ZABYTKU NIERUCHOMEGO</b>		3. Miejscowość <b>BIERUTÓW</b>
1. Nazwa <b>DOM</b>		2. Czas powstania 2 poł. XIX w.	4. Adres  ul. Konopnickiej 38 56-420 Bierutów
8. Fotografia z opisem wskazującym orientację albo mapa z zaznaczonym stanowiskiem archeologicznym			5. Przynależność administracyjna  województwo: <b>DOLNOŚLĄSKIE</b>  powiat: <b>OLEŚNICKI</b>  gmina: <b>BIERUTÓW</b>  6. Formy ochrony  Miejscowy plan zagospodarowania przestrzennego Uchwała Nr XXIX/263/12 z dnia 27.12.2012 r.  7. Opracowanie karty adresowej (autor, data, podpis) Irena Sobierajska 05.09.2017 r.
 			



<b>GEZ</b>	<b>KARTA ADRESOWA ZABYTKU NIERUCHOMEGO</b>		3. Miejscowość <b>BIERUTÓW</b>
1. Nazwa <b>DOM</b>		2. Czas powstania poł. XIX w.	4. Adres  ul. Konopnickiej 39 56-420 Bierutów
8. Fotografia z opisem wskazującym orientację albo mapa z zaznaczonym stanowiskiem archeologicznym			5. Przynależność administracyjna  województwo: <b>DOLNOŚLĄSKIE</b>  powiat: <b>OLEŚNICKI</b>  gmina: <b>BIERUTÓW</b>
 			6. Formy ochrony  Miejscowy plan zagospodarowania przestrzennego Uchwała Nr XXIX/263/12 z dnia 27.12.2012 r.  7. Opracowanie karty adresowej (autor, data, podpis) Irena Sobierajska 05.09.2017 r.

<b>GEZ</b>	<b>KARTA ADRESOWA ZABYTKU NIERUCHOMEGO</b>		3. Miejscowość <b>BIERUTÓW</b>
1. Nazwa <b>DOM</b>		2. Czas powstania ok. 1880 r.	4. Adres  ul. Konopnickiej 40 56-420 Bierutów
8. Fotografia z opisem wskazującym orientację albo mapa z zaznaczonym stanowiskiem archeologicznym    			5. Przynależność administracyjna  województwo: <b>DOLNOŚLĄSKIE</b>  powiat: <b>OLEŚNICKI</b>  gmina: <b>BIERUTÓW</b>
			6. Formy ochrony  Miejscowy plan zagospodarowania przestrzennego Uchwała Nr XXIX/263/12 z dnia 27.12.2012 r.
			7. Opracowanie karty adresowej (autor, data, podpis) Irena Sobierajska 05.09.2017 r.



<b>GEZ</b>	<b>KARTA ADRESOWA ZABYTKU NIERUCHOMEGO</b>		3. Miejscowość <b>BIERUTÓW</b>
1. Nazwa <b>DOM</b>		2. Czas powstania XVIII/XIX w.	4. Adres  ul. Konopnickiej 40 a 56-420 Bierutów
8. Fotografia z opisem wskazującym orientację albo mapa z zaznaczonym stanowiskiem archeologicznym			5. Przynależność administracyjna  województwo: <b>DOLNOŚLĄSKIE</b>  powiat: <b>OLEŚNICKI</b>  gmina: <b>BIERUTÓW</b>
			6. Formy ochrony  Miejscowy plan zagospodarowania przestrzennego Uchwała Nr XXIX/263/12 z dnia 27.12.2012 r.
			7. Opracowanie karty adresowej (autor, data, podpis) Irena Sobierajska 05.09.2017 r.

<b>GEZ</b>	<b>KARTA ADRESOWA ZABYTKU NIERUCHOMEGO</b>		3. Miejscowość <b>BIERUTÓW</b>
1. Nazwa <b>DOM</b>		2. Czas powstania k. XIX w.	4. Adres  ul. Konopnickiej 47 56-420 Bierutów
8. Fotografia z opisem wskazującym orientację albo mapa z zaznaczonym stanowiskiem archeologicznym			5. Przynależność administracyjna  województwo: <b>DOLNOŚLĄSKIE</b>  powiat: <b>OLEŚNICKI</b>  gmina: <b>BIERUTÓW</b>  6. Formy ochrony  Miejscowy plan zagospodarowania przestrzennego Uchwała Nr XXIX/263/12 z dnia 27.12.2012 r.  7. Opracowanie karty adresowej (autor, data, podpis) Irena Sobierajska 05.09.2017 r.
 			




<b>GEZ</b>	<b>KARTA ADRESOWA ZABYTKU NIERUCHOMEGO</b>		3. Miejscowość <b>BIERUTÓW</b>
1. Nazwa <b>DOM</b>		2. Czas powstania k. XIX w.	4. Adres  ul. Koszarowa 6 56-420 Bierutów
8. Fotografia z opisem wskazującym orientację albo mapa z zaznaczonym stanowiskiem archeologicznym			5. Przynależność administracyjna  województwo: <b>DOLNOŚLĄSKIE</b>  powiat: <b>OLEŚNICKI</b>  gmina: <b>BIERUTÓW</b>
			6. Formy ochrony  Miejscowy plan zagospodarowania przestrzennego Uchwała Nr XXIX/263/12 z dnia 27.12.2012 r.
			7. Opracowanie karty adresowej (autor, data, podpis) Irena Sobierajska 05.09.2017 r.


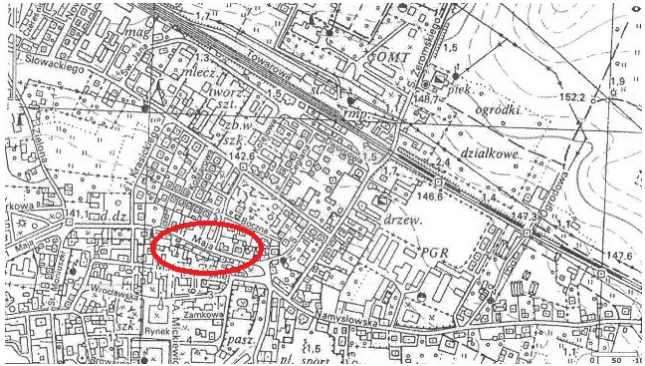
<b>GEZ</b>	<b>KARTA ADRESOWA ZABYTKU NIERUCHOMEGO</b>		3. Miejscowość <b>BIERUTÓW</b>
1. Nazwa <b>SZKOŁA EWANGELICKA, ob. Zespół Szkół Ponadgimnazjalnych</b>		2. Czas powstania 1 poł. XIX w.	4. Adres  pl. Kościelny 2 56-420 Bierutów
8. Fotografia z opisem wskazującym orientację albo mapa z zaznaczonym stanowiskiem archeologicznym			5. Przynależność administracyjna  województwo: <b>DOLNOŚLĄSKIE</b>  powiat: <b>OLEŚNICKI</b>  gmina: <b>BIERUTÓW</b>
			6. Formy ochrony  Miejscowy plan zagospodarowania przestrzennego Uchwała Nr XXIX/263/12 z dnia 27.12.2012 r.
			7. Opracowanie karty adresowej (autor, data, podpis) Irena Sobierajska 05.09.2017 r.


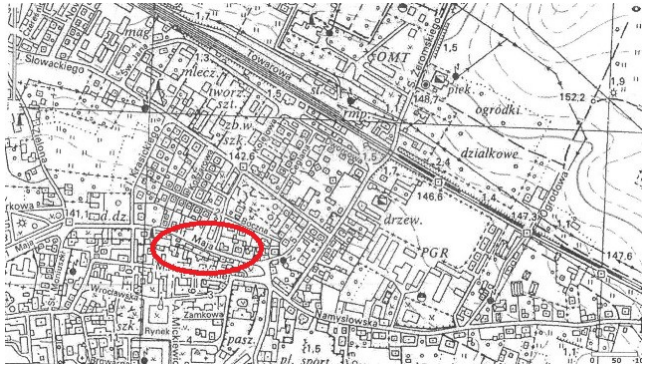


<b>GEZ</b>	<b>KARTA ADRESOWA ZABYTKU NIERUCHOMEGO</b>		3. Miejscowość <b>BIERUTÓW</b>
1. Nazwa <b>DOM</b>		2. Czas powstania 1 poł. XIX w.	4. Adres  pl. Kościelny 3 56-420 Bierutów
8. Fotografia z opisem wskazującym orientację albo mapa z zaznaczonym stanowiskiem archeologicznym			5. Przynależność administracyjna  województwo: <b>DOLNOŚLĄSKIE</b>  powiat: <b>OLEŚNICKI</b>  gmina: <b>BIERUTÓW</b>
			6. Formy ochrony  Miejscowy plan zagospodarowania przestrzennego Uchwała Nr XXIX/263/12 z dnia 27.12.2012 r.
			7. Opracowanie karty adresowej (autor, data, podpis) Irena Sobierajska 05.09.2017 r.


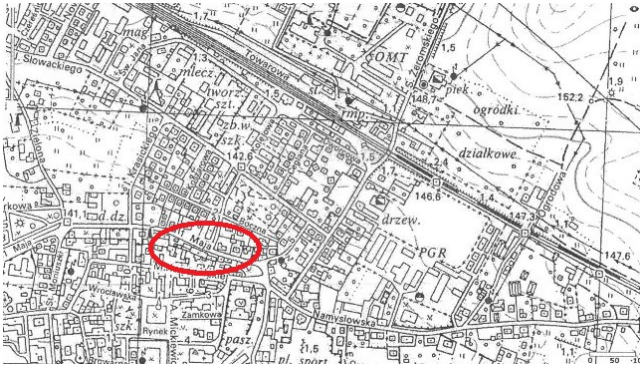
<b>GEZ</b>	<b>KARTA ADRESOWA ZABYTKU NIERUCHOMEGO</b>		3. Miejscowość <b>BIERUTÓW</b>
1. Nazwa <b>DOM</b>		2. Czas powstania ok. 1920 r.	4. Adres  ul. Krasieńskiego 1 56-420 Bierutów
8. Fotografia z opisem wskazującym orientację albo mapa z zaznaczonym stanowiskiem archeologicznym  			5. Przynależność administracyjna  województwo: <b>DOLNOŚLĄSKIE</b>  powiat: <b>OLEŚNICKI</b>  gmina: <b>BIERUTÓW</b>
			6. Formy ochrony  Miejscowy plan zagospodarowania przestrzennego Uchwała Nr XXIX/263/12 z dnia 27.12.2012 r.
			7. Opracowanie karty adresowej (autor, data, podpis) Irena Sobierajska 05.09.2017 r.


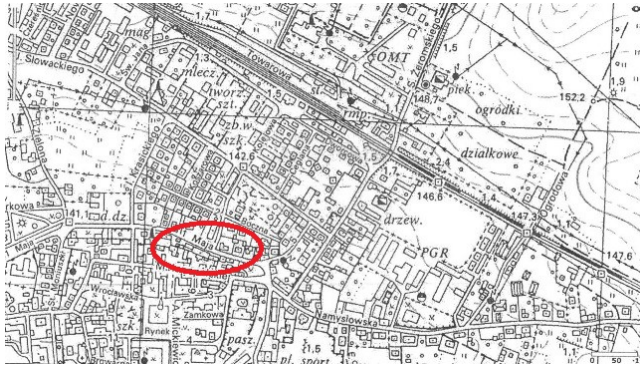


<b>GEZ</b>	<b>KARTA ADRESOWA ZABYTKU NIERUCHOMEGO</b>		3. Miejscowość <b>BIERUTÓW</b>
1. Nazwa <b>DOM</b>		2. Czas powstania ok. 1880 r.	4. Adres  ul. 1 Maja 3 56-420 Bierutów
8. Fotografia z opisem wskazującym orientację albo mapa z zaznaczonym stanowiskiem archeologicznym			5. Przynależność administracyjna  województwo: <b>DOLNOŚLĄSKIE</b>  powiat: <b>OLEŚNICKI</b>  gmina: <b>BIERUTÓW</b>  6. Formy ochrony  Miejscowy plan zagospodarowania przestrzennego Uchwała Nr XXIX/263/12 z dnia 27.12.2012 r.  7. Opracowanie karty adresowej (autor, data, podpis) Irena Sobierajska 05.09.2017 r.
			
			


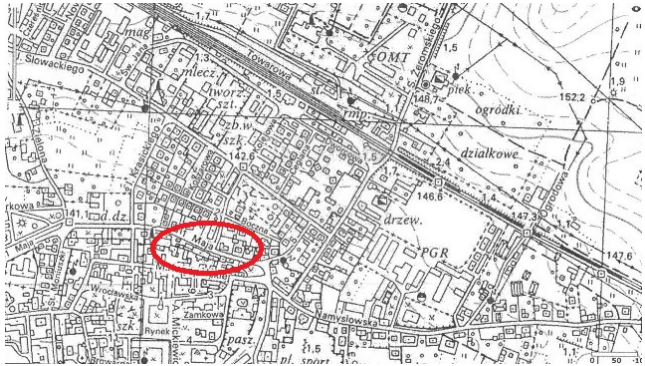
<b>GEZ</b>	<b>KARTA ADRESOWA ZABYTKU NIERUCHOMEGO</b>		3. Miejscowość <b>BIERUTÓW</b>
1. Nazwa <b>DOM</b>		2. Czas powstania ok. 1880 r.	4. Adres  ul. 1 Maja 4 56-420 Bierutów
8. Fotografia z opisem wskazującym orientację albo mapa z zaznaczonym stanowiskiem archeologicznym			5. Przynależność administracyjna  województwo: <b>DOLNOŚLĄSKIE</b>  powiat: <b>OLEŚNICKI</b>  gmina: <b>BIERUTÓW</b>  6. Formy ochrony  Miejscowy plan zagospodarowania przestrzennego Uchwała Nr XXIX/263/12 z dnia 27.12.2012 r.  7. Opracowanie karty adresowej (autor, data, podpis) Irena Sobierajska 05.09.2017 r.
			
			



<b>GEZ</b>	<b>KARTA ADRESOWA ZABYTKU NIERUCHOMEGO</b>		3. Miejscowość <b>BIERUTÓW</b>
1. Nazwa <b>POCZTA</b>		2. Czas powstania 1901 r.	4. Adres  ul. 1 Maja 7 56-420 Bierutów
8. Fotografia z opisem wskazującym orientację albo mapa z zaznaczonym stanowiskiem archeologicznym			5. Przynależność administracyjna  województwo: <b>DOLNOŚLĄSKIE</b>  powiat: <b>OLEŚNICKI</b>  gmina: <b>BIERUTÓW</b>
 			6. Formy ochrony  Miejscowy plan zagospodarowania przestrzennego Uchwała Nr XXIX/263/12 z dnia 27.12.2012 r.
			7. Opracowanie karty adresowej (autor, data, podpis) Irena Sobierajska 05.09.2017 r.

<b>GEZ</b>	<b>KARTA ADRESOWA ZABYTKU NIERUCHOMEGO</b>		3. Miejscowość <b>BIERUTÓW</b>
1. Nazwa <b>DOM</b>		2. Czas powstania 1905 r.	4. Adres  ul. 1 Maja 8 a 56-420 Bierutów
8. Fotografia z opisem wskazującym orientację albo mapa z zaznaczonym stanowiskiem archeologicznym			5. Przynależność administracyjna  województwo: <b>DOLNOŚLĄSKIE</b>  powiat: <b>OLEŚNICKI</b>  gmina: <b>BIERUTÓW</b>
 			6. Formy ochrony  Miejscowy plan zagospodarowania przestrzennego Uchwała Nr XXIX/263/12 z dnia 27.12.2012 r.
			7. Opracowanie karty adresowej (autor, data, podpis) Irena Sobierajska 05.09.2017 r.



<b>GEZ</b>	<b>KARTA ADRESOWA ZABYTKU NIERUCHOMEGO</b>		3. Miejscowość <b>BIERUTÓW</b>
1. Nazwa <b>DOM</b>		2. Czas powstania ok. 1914 r.	4. Adres  ul. 1 Maja 8 b 56-420 Bierutów
8. Fotografia z opisem wskazującym orientację albo mapa z zaznaczonym stanowiskiem archeologicznym			5. Przynależność administracyjna  województwo: <b>DOLNOŚLĄSKIE</b>  powiat: <b>OLEŚNICKI</b>  gmina: <b>BIERUTÓW</b>
			6. Formy ochrony  Miejscowy plan zagospodarowania przestrzennego Uchwała Nr XXIX/263/12 z dnia 27.12.2012 r.
			7. Opracowanie karty adresowej (autor, data, podpis) Irena Sobierajska 05.09.2017 r.

<b>GEZ</b>	<b>KARTA ADRESOWA ZABYTKU NIERUCHOMEGO</b>		3. Miejscowość <b>BIERUTÓW</b>
1. Nazwa <b>SZKOŁA GOSPODARSTWA DOMOWEGO, ob. Dom Dziecka</b>		2. Czas powstania 1907 r.	4. Adres  ul. 1 Maja 8 c 56-420 Bierutów
8. Fotografia z opisem wskazującym orientację albo mapa z zaznaczonym stanowiskiem archeologicznym			5. Przynależność administracyjna  województwo: <b>DOLNOŚLĄSKIE</b>  powiat: <b>OLEŚNICKI</b>  gmina: <b>BIERUTÓW</b>
			6. Formy ochrony  Miejscowy plan zagospodarowania przestrzennego Uchwała Nr XXIX/263/12 z dnia 27.12.2012 r.
			7. Opracowanie karty adresowej (autor, data, podpis) Irena Sobierajska 05.09.2017 r.



<p><b>GEZ</b></p>	<p><b>KARTA ADRESOWA ZABYTKU NIERUCHOMEGO</b></p>		<p>3. Miejscowość <b>BIERUTÓW</b></p>
<p>1. Nazwa <b>DOM</b></p>		<p>2. Czas powstania ok. 1890 r.</p>	<p>4. Adres  ul. 1 Maja 14 56-420 Bierutów</p>
<p>8. Fotografia z opisem wskazującym orientację albo mapa z zaznaczonym stanowiskiem archeologicznym</p> <div data-bbox="434 475 1330 1062" data-label="Image"> </div> <div data-bbox="562 1090 1200 1457" data-label="Image"> </div>			<p>5. Przynależność administracyjna</p> <p>województwo: <b>DOLNOŚLĄSKIE</b></p> <p>powiat: <b>OLEŚNICKI</b></p> <p>gmina: <b>BIERUTÓW</b></p>
			<p>6. Formy ochrony</p> <p>Miejscowy plan zagospodarowania przestrzennego Uchwała Nr XXIX/263/12 z dnia 27.12.2012 r.</p>
			<p>7. Opracowanie karty adresowej (autor, data, podpis) Irena Sobierajska 05.09.2017 r.</p>

<b>GEZ</b>	<b>KARTA ADRESOWA ZABYTKU NIERUCHOMEGO</b>		3. Miejscowość <b>BIERUTÓW</b>		
1. Nazwa <b>DOM</b>		2. Czas powstania ok. 1870 r.	4. Adres  ul. Mickiewicza 8 56-420 Bierutów		
8. Fotografia z opisem wskazującym orientację albo mapa z zaznaczonym stanowiskiem archeologicznym    			5. Przynależność administracyjna  województwo: <b>DOLNOŚLĄSKIE</b>  powiat: <b>OLEŚNICKI</b>  gmina: <b>BIERUTÓW</b>		
			6. Formy ochrony  Miejscowy plan zagospodarowania przestrzennego Uchwała Nr XXIX/263/12 z dnia 27.12.2012 r.		
			7. Opracowanie karty adresowej (autor, data, podpis) Irena Sobierajska 05.09.2017 r.		




<b>GEZ</b>	<b>KARTA ADRESOWA ZABYTKU NIERUCHOMEGO</b>		3. Miejscowość <b>BIERUTÓW</b>
1. Nazwa <b>ROGATKA, ob. dom</b>		2. Czas powstania 1901 r.	4. Adres  ul. Mickiewicza 14 56-420 Bierutów
8. Fotografia z opisem wskazującym orientację albo mapa z zaznaczonym stanowiskiem archeologicznym			5. Przynależność administracyjna  województwo: <b>DOLNOŚLĄSKIE</b>  powiat: <b>OLEŚNICKI</b>  gmina: <b>BIERUTÓW</b>
			6. Formy ochrony  Miejscowy plan zagospodarowania przestrzennego Uchwała Nr XXIX/263/12 z dnia 27.12.2012 r.
			7. Opracowanie karty adresowej (autor, data, podpis) Irena Sobierajska 05.09.2017 r.

<b>GEZ</b>	<b>KARTA ADRESOWA ZABYTKU NIERUCHOMEGO</b>		3. Miejscowość <b>BIERUTÓW</b>
1. Nazwa <b>DOM</b>		2. Czas powstania k. XIX w.	4. Adres  ul. Mickiewicza 14 56-420 Bierutów
8. Fotografia z opisem wskazującym orientację albo mapa z zaznaczonym stanowiskiem archeologicznym			5. Przynależność administracyjna  województwo: <b>DOLNOŚLĄSKIE</b>  powiat: <b>OLEŚNICKI</b>  gmina: <b>BIERUTÓW</b>
			6. Formy ochrony  Miejscowy plan zagospodarowania przestrzennego Uchwała Nr XXIX/263/12 z dnia 27.12.2012 r.
			7. Opracowanie karty adresowej (autor, data, podpis) Irena Sobierajska 05.09.2017 r.


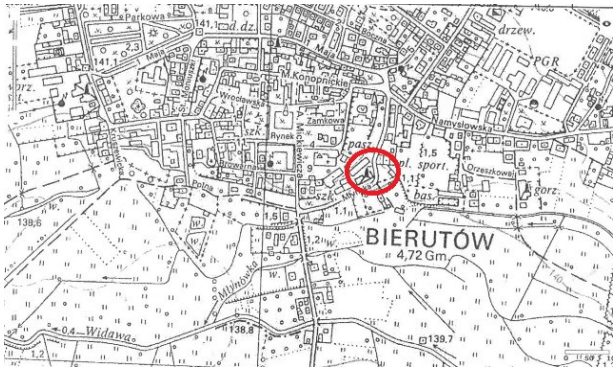


<b>GEZ</b>	<b>KARTA ADRESOWA ZABYTKU NIERUCHOMEGO</b>		3. Miejscowość <b>BIERUTÓW</b>
1. Nazwa <b>DOM</b>		2. Czas powstania 1905 r.	4. Adres  ul. Mickiewicza 24 56-420 Bierutów
8. Fotografia z opisem wskazującym orientację albo mapa z zaznaczonym stanowiskiem archeologicznym			5. Przynależność administracyjna  województwo: <b>DOLNOŚLĄSKIE</b>  powiat: <b>OLEŚNICKI</b>  gmina: <b>BIERUTÓW</b>
			6. Formy ochrony  Miejscowy plan zagospodarowania przestrzennego Uchwała Nr XXIX/263/12 z dnia 27.12.2012 r.
			7. Opracowanie karty adresowej (autor, data, podpis) Irena Sobierajska 05.09.2017 r.

<b>GEZ</b>	<b>KARTA ADRESOWA ZABYTKU NIERUCHOMEGO</b>		3. Miejscowość <b>BIERUTÓW</b>
1. Nazwa <b>WILLA</b>		2. Czas powstania 1906 r.	4. Adres  ul. Mickiewicza 25 56-420 Bierutów
8. Fotografia z opisem wskazującym orientację albo mapa z zaznaczonym stanowiskiem archeologicznym  			5. Przynależność administracyjna  województwo: <b>DOLNOŚLĄSKIE</b>  powiat: <b>OLEŚNICKI</b>  gmina: <b>BIERUTÓW</b>
			6. Formy ochrony  Rejestr zabytków Nr A/3323/617 z dnia 07.11.1989 r.
			7. Opracowanie karty adresowej (autor, data, podpis) Irena Sobierajska 05.09.2017 r.

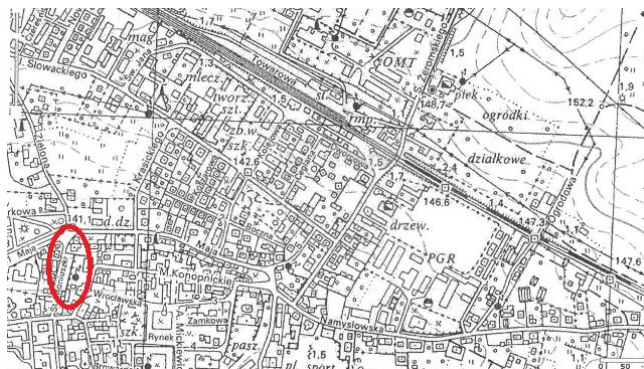
<b>GEZ</b>	<b>KARTA ADRESOWA ZABYTKU NIERUCHOMEGO</b>		3. Miejscowość <b>BIERUTÓW</b>
1. Nazwa <b>MŁYN</b>		2. Czas powstania ok. 1880 r.	4. Adres  ul. Młyńska 2 56-420 Bierutów
8. Fotografia z opisem wskazującym orientację albo mapa z zaznaczonym stanowiskiem archeologicznym			5. Przynależność administracyjna  województwo: <b>DOLNOŚLĄSKIE</b>  powiat: <b>OLEŚNICKI</b>  gmina: <b>BIERUTÓW</b>  6. Formy ochrony  Miejscowy plan zagospodarowania przestrzennego Uchwała Nr XXIX/263/12 z dnia 27.12.2012 r.  7. Opracowanie karty adresowej (autor, data, podpis) Irena Sobierajska 05.09.2017 r.
 			



<b>GEZ</b>	<b>KARTA ADRESOWA ZABYTKU NIERUCHOMEGO</b>		3. Miejscowość <b>BIERUTÓW</b>	
1. Nazwa <b>DOM</b>		2. Czas powstania k. XIX w.	4. Adres  ul. Młyńska 3 56-420 Bierutów	
8. Fotografia z opisem wskazującym orientację albo mapa z zaznaczonym stanowiskiem archeologicznym			5. Przynależność administracyjna  województwo: <b>DOLNOŚLĄSKIE</b>  powiat: <b>OLEŚNICKI</b>  gmina: <b>BIERUTÓW</b>	
				6. Formy ochrony  Miejscowy plan zagospodarowania przestrzennego Uchwała Nr XXIX/263/12 z dnia 27.12.2012 r.
				7. Opracowanie karty adresowej (autor, data, podpis) Irena Sobierajska 05.09.2017 r.

<b>GEZ</b>	<b>KARTA ADRESOWA ZABYTKU NIERUCHOMEGO</b>		3. Miejscowość <b>BIERUTÓW</b>
1. Nazwa <b>DOM</b>		2. Czas powstania 2 poł. XIX w.	4. Adres  ul. Moniuszki 7 56-420 Bierutów
8. Fotografia z opisem wskazującym orientację albo mapa z zaznaczonym stanowiskiem archeologicznym			5. Przynależność administracyjna  województwo: <b>DOLNOŚLĄSKIE</b>  powiat: <b>OLEŚNICKI</b>  gmina: <b>BIERUTÓW</b>
			6. Formy ochrony  Miejscowy plan zagospodarowania przestrzennego Uchwała Nr XXIX/263/12 z dnia 27.12.2012 r.
			7. Opracowanie karty adresowej (autor, data, podpis) Irena Sobierajska 05.09.2017 r.

<b>GEZ</b>	<b>KARTA ADRESOWA ZABYTKU NIERUCHOMEGO</b>		3. Miejscowość <b>BIERUTÓW</b>
1. Nazwa <b>DOM</b>		2. Czas powstania k. XIX w.	4. Adres  ul. Moniuszki 9 56-420 Bierutów
8. Fotografia z opisem wskazującym orientację albo mapa z zaznaczonym stanowiskiem archeologicznym			5. Przynależność administracyjna  województwo: <b>DOLNOŚLĄSKIE</b>  powiat: <b>OLEŚNICKI</b>  gmina: <b>BIERUTÓW</b>
			6. Formy ochrony  Miejscowy plan zagospodarowania przestrzennego Uchwała Nr XXIX/263/12 z dnia 27.12.2012 r.
			7. Opracowanie karty adresowej (autor, data, podpis) Irena Sobierajska 05.09.2017 r.







<b>GEZ</b>	<b>KARTA ADRESOWA ZABYTKU NIERUCHOMEGO</b>		3. Miejscowość <b>BIERUTÓW</b>
1. Nazwa <b>BUDYNEK URZĘDU MIEJSKIEGO</b>		2. Czas powstania 1880-1881 r.	4. Adres  ul. Moniuszki 12 56-420 Bierutów
8. Fotografia z opisem wskazującym orientację albo mapa z zaznaczonym stanowiskiem archeologicznym			5. Przynależność administracyjna  województwo: <b>DOLNOŚLĄSKIE</b>  powiat: <b>OLEŚNICKI</b>  gmina: <b>BIERUTÓW</b>
 			6. Formy ochrony  Miejscowy plan zagospodarowania przestrzennego Uchwała Nr XXIX/263/12 z dnia 27.12.2012 r.  7. Opracowanie karty adresowej (autor, data, podpis) Irena Sobierajska 05.09.2017 r.


<b>GEZ</b>	<b>KARTA ADRESOWA ZABYTKU NIERUCHOMEGO</b>		3. Miejscowość <b>BIERUTÓW</b>
1. Nazwa <b>DOM, ob. budynek Urzędu Miejskiego</b>		2. Czas powstania ok. 1890 r.	4. Adres  ul. Moniuszki 13 56-420 Bierutów
8. Fotografia z opisem wskazującym orientację albo mapa z zaznaczonym stanowiskiem archeologicznym			5. Przynależność administracyjna  województwo: <b>DOLNOŚLĄSKIE</b>  powiat: <b>OLEŚNICKI</b>  gmina: <b>BIERUTÓW</b>
			6. Formy ochrony  Miejscowy plan zagospodarowania przestrzennego Uchwała Nr XXIX/263/12 z dnia 27.12.2012 r.
			7. Opracowanie karty adresowej (autor, data, podpis) Irena Sobierajska 05.09.2017 r.


<b>GEZ</b>	<b>KARTA ADRESOWA ZABYTKU NIERUCHOMEGO</b>		3. Miejscowość <b>BIERUTÓW</b>
1. Nazwa <b>DOM</b>		2. Czas powstania poł. XIX w.	4. Adres  ul. Namysłowska 1 56-420 Bierutów
8. Fotografia z opisem wskazującym orientację albo mapa z zaznaczonym stanowiskiem archeologicznym			5. Przynależność administracyjna  województwo: <b>DOLNOŚLĄSKIE</b>  powiat: <b>OLEŚNICKI</b>  gmina: <b>BIERUTÓW</b>
			6. Formy ochrony  Miejscowy plan zagospodarowania przestrzennego Uchwała Nr XXIX/263/12 z dnia 27.12.2012 r.
			7. Opracowanie karty adresowej (autor, data, podpis) Irena Sobierajska 05.09.2017 r.








<b>GEZ</b>	<b>KARTA ADRESOWA ZABYTKU NIERUCHOMEGO</b>		3. Miejscowość <b>BIERUTÓW</b>
1. Nazwa <b>WILLA</b>		2. Czas powstania 1852 r., 1899 r.	4. Adres  ul. Namysłowska 4 b 56-420 Bierutów
8. Fotografia z opisem wskazującym orientację albo mapa z zaznaczonym stanowiskiem archeologicznym			5. Przynależność administracyjna  województwo: <b>DOLNOŚLĄSKIE</b>  powiat: <b>OLEŚNICKI</b>  gmina: <b>BIERUTÓW</b>  6. Formy ochrony  Miejscowy plan zagospodarowania przestrzennego Uchwała Nr XXIX/263/12 z dnia 27.12.2012 r.  7. Opracowanie karty adresowej (autor, data, podpis) Irena Sobierajska 05.09.2017 r.
 			

<b>GEZ</b>	<b>KARTA ADRESOWA ZABYTKU NIERUCHOMEGO</b>		3. Miejscowość <b>BIERUTÓW</b>
1. Nazwa <b>DOM</b>		2. Czas powstania poł. XIX w.	4. Adres  ul. Namysłowska 4 a 56-420 Bierutów
8. Fotografia z opisem wskazującym orientację albo mapa z zaznaczonym stanowiskiem archeologicznym			5. Przynależność administracyjna  województwo: <b>DOLNOŚLĄSKIE</b>  powiat: <b>OLEŚNICKI</b>  gmina: <b>BIERUTÓW</b>
 			6. Formy ochrony  Miejscowy plan zagospodarowania przestrzennego Uchwała Nr XXIX/263/12 z dnia 27.12.2012 r.
			7. Opracowanie karty adresowej (autor, data, podpis) Irena Sobierajska 05.09.2017 r.

<b>GEZ</b>	<b>KARTA ADRESOWA ZABYTKU NIERUCHOMEGO</b>		3. Miejscowość <b>BIERUTÓW</b>
1. Nazwa <b>DOM</b>		2. Czas powstania I. 20 XX w.	4. Adres  ul. Namysłowska 6 a 56-420 Bierutów
8. Fotografia z opisem wskazującym orientację albo mapa z zaznaczonym stanowiskiem archeologicznym  			5. Przynależność administracyjna  województwo: <b>DOLNOŚLĄSKIE</b>  powiat: <b>OLEŚNICKI</b>  gmina: <b>BIERUTÓW</b>
			6. Formy ochrony  Miejscowy plan zagospodarowania przestrzennego Uchwała Nr XXIX/263/12 z dnia 27.12.2012 r.
			7. Opracowanie karty adresowej (autor, data, podpis) Irena Sobierajska 05.09.2017 r.



<b>GEZ</b>	<b>KARTA ADRESOWA ZABYTKU NIERUCHOMEGO</b>		3. Miejscowość <b>BIERUTÓW</b>
1. Nazwa <b>SALA GIMNASTYCZNA</b>		2. Czas powstania 1934 r.	4. Adres  ul. Namysłowska 11 a 56-420 Bierutów
8. Fotografia z opisem wskazującym orientację albo mapa z zaznaczonym stanowiskiem archeologicznym			5. Przynależność administracyjna  województwo: <b>DOLNOŚLĄSKIE</b>  powiat: <b>OLEŚNICKI</b>  gmina: <b>BIERUTÓW</b>
			6. Formy ochrony  Miejscowy plan zagospodarowania przestrzennego Uchwała Nr XXIX/263/12 z dnia 27.12.2012 r.
			7. Opracowanie karty adresowej (autor, data, podpis) Irena Sobierajska 05.09.2017 r.

<p><b>GEZ</b></p>	<p><b>KARTA ADRESOWA ZABYTKU NIERUCHOMEGO</b></p>	<p>3. Miejscowość <b>BIERUTÓW</b></p>
<p>1. Nazwa <b>GORZELNIA</b></p>	<p>2. Czas powstania 2 poł. XIX w.</p>	<p>4. Adres  ul. Namysłowska 14 a 56-420 Bierutów</p>
<p>8. Fotografia z opisem wskazującym orientację albo mapa z zaznaczonym stanowiskiem archeologicznym</p> <div style="display: flex; justify-content: space-around;">   </div> <div style="text-align: center; margin-top: 20px;">  </div>		<p>5. Przynależność administracyjna</p> <p>województwo: <b>DOLNOŚLĄSKIE</b></p> <p>powiat: <b>OLEŚNICKI</b></p> <p>gmina: <b>BIERUTÓW</b></p> <p>6. Formy ochrony</p> <p>Miejscowy plan zagospodarowania przestrzennego Uchwała Nr XXIX/263/12 z dnia 27.12.2012 r.</p> <p>7. Opracowanie karty adresowej (autor, data, podpis) Irena Sobierajska 05.09.2017 r.</p>

<b>GEZ</b>	<b>KARTA ADRESOWA ZABYTKU NIERUCHOMEGO</b>	3. Miejscowość <b>BIERUTÓW</b>
1. Nazwa <b>MAGAZYN</b>		2. Czas powstania 2 poł. XIX w.
8. Fotografia z opisem wskazującym orientację albo mapa z zaznaczonym stanowiskiem archeologicznym		4. Adres  ul. Namysłowska 14 b 56-420 Bierutów
		5. Przynależność administracyjna  województwo: <b>DOLNOŚLĄSKIE</b>  powiat: <b>OLEŚNICKI</b>  gmina: <b>BIERUTÓW</b>
		6. Formy ochrony  Miejscowy plan zagospodarowania przestrzennego Uchwała Nr XXIX/263/12 z dnia 27.12.2012 r.
		7. Opracowanie karty adresowej (autor, data, podpis) Irena Sobierajska 05.09.2017 r.



<b>GEZ</b>	<b>KARTA ADRESOWA ZABYTKU NIERUCHOMEGO</b>		3. Miejscowość <b>BIERUTÓW</b>
1. Nazwa <b>DOM ZARZĄDCY w zespole cukrowni</b>		2. Czas powstania ok. 1910 r.	4. Adres  ul. Kilińskiego 26 56-420 Bierutów
8. Fotografia z opisem wskazującym orientację albo mapa z zaznaczonym stanowiskiem archeologicznym			5. Przynależność administracyjna  województwo: <b>DOLNOŚLĄSKIE</b>  powiat: <b>OLEŚNICKI</b>  gmina: <b>BIERUTÓW</b>
			6. Formy ochrony  Miejscowy plan zagospodarowania przestrzennego Uchwała Nr XXIX/263/12 z dnia 27.12.2012 r.
			7. Opracowanie karty adresowej (autor, data, podpis) Irena Sobierajska 05.09.2017 r.

<p><b>GEZ</b></p>	<p><b>KARTA ADRESOWA ZABYTKU NIERUCHOMEGO</b></p>		<p>3. Miejscowość <b>BIERUTÓW</b></p>
<p>1. Nazwa <b>DOM w zespole cukrowni</b></p>		<p>2. Czas powstania ok. 1895 r.</p>	<p>4. Adres  ul. Kilińskiego 23 56-420 Bierutów</p>
<p>8. Fotografia z opisem wskazującym orientację albo mapa z zaznaczonym stanowiskiem archeologicznym</p> <div data-bbox="434 475 1330 1072" data-label="Image"> </div> <div data-bbox="568 1098 1196 1471" data-label="Image"> </div>			<p>5. Przynależność administracyjna</p> <p>województwo: <b>DOLNOŚLĄSKIE</b></p> <p>powiat: <b>OLEŚNICKI</b></p> <p>gmina: <b>BIERUTÓW</b></p>
			<p>6. Formy ochrony</p> <p>Miejscowy plan zagospodarowania przestrzennego Uchwała Nr XXIX/263/12 z dnia 27.12.2012 r.</p>
			<p>7. Opracowanie karty adresowej (autor, data, podpis) Irena Sobierajska 05.09.2017 r.</p>



**GEZ**

## KARTA ADRESOWA ZABYTKU NIERUCHOMEGO

3. Miejscowość

**BIERUTÓW**

1. Nazwa

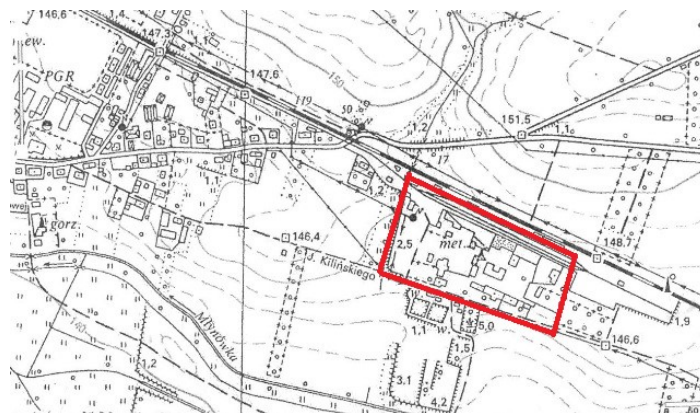
**BRAMA  
w zespole cukrowni**

2. Czas powstania  
ok. 1895 r.

4. Adres

ul. Kilińskiego 23  
56-420 Bierutów

8. Fotografia z opisem wskazującym orientację albo mapa z zaznaczonym stanowiskiem archeologicznym



5. Przynależność administracyjna

województwo:  
**DOLNOŚLĄSKIE**

powiat:  
**OLEŚNICKI**

gmina:  
**BIERUTÓW**

6. Formy ochrony

Miejscowy plan  
zagospodarowania  
przestrzennego  
Uchwała Nr XXIX/263/12  
z dnia 27.12.2012 r.

7. Opracowanie karty adresowej  
(autor, data, podpis)  
Irena Sobierajska  
05.09.2017 r.



<p><b>GEZ</b></p>	<p><b>KARTA ADRESOWA ZABYTKU NIERUCHOMEGO</b></p>	<p>3. Miejscowość <b>BIERUTÓW</b></p>
<p>1. Nazwa <b>DOM w zespole cukrowni</b></p>		<p>2. Czas powstania k. XIX w.</p>
<p>8. Fotografia z opisem wskazującym orientację albo mapa z zaznaczonym stanowiskiem archeologicznym</p>		<p>4. Adres  ul. Kilińskiego 24 56-420 Bierutów</p>
		<p>5. Przynależność administracyjna</p> <p>województwo: <b>DOLNOŚLĄSKIE</b></p> <p>powiat: <b>OLEŚNICKI</b></p> <p>gmina: <b>BIERUTÓW</b></p>
		<p>6. Formy ochrony</p> <p>Miejscowy plan zagospodarowania przestrzennego Uchwała Nr XXIX/263/12 z dnia 27.12.2012 r.</p> <p>7. Opracowanie karty adresowej (autor, data, podpis) Irena Sobierajska 05.09.2017 r.</p>

<p><b>GEZ</b></p>	<p><b>KARTA ADRESOWA ZABYTKU NIERUCHOMEGO</b></p>		<p>3. Miejscowość <b>BIERUTÓW</b></p>
<p>1. Nazwa <b>DOM w zespole cukrowni</b></p>		<p>2. Czas powstania k. XIX w.</p>	<p>4. Adres  ul. Kilińskiego 25 56-420 Bierutów</p>
<p>8. Fotografia z opisem wskazującym orientację albo mapa z zaznaczonym stanowiskiem archeologicznym</p> <div data-bbox="434 480 1330 1075" data-label="Image"> </div> <div data-bbox="568 1098 1193 1471" data-label="Image"> </div>			<p>5. Przynależność administracyjna</p> <p>województwo: <b>DOLNOŚLĄSKIE</b></p> <p>powiat: <b>OLEŚNICKI</b></p> <p>gmina: <b>BIERUTÓW</b></p>
			<p>6. Formy ochrony</p> <p>Miejscowy plan zagospodarowania przestrzennego Uchwała Nr XXIX/263/12 z dnia 27.12.2012 r.</p>
			<p>7. Opracowanie karty adresowej (autor, data, podpis) Irena Sobierajska 05.09.2017 r.</p>

<b>GEZ</b>	<b>KARTA ADRESOWA ZABYTKU NIERUCHOMEGO</b>		3. Miejscowość <b>BIERUTÓW</b>
1. Nazwa <b>WARSZTATY w zespole cukrowni</b>		2. Czas powstania ok. 1900 r.	4. Adres  ul. Namysłowska/Kilińskiego 56-420 Bierutów
8. Fotografia z opisem wskazującym orientację albo mapa z zaznaczonym stanowiskiem archeologicznym			5. Przynależność administracyjna  województwo: <b>DOLNOŚLĄSKIE</b>  powiat: <b>OLEŚNICKI</b>  gmina: <b>BIERUTÓW</b>
			6. Formy ochrony  Miejscowy plan zagospodarowania przestrzennego Uchwała Nr XXIX/263/12 z dnia 27.12.2012 r.
			7. Opracowanie karty adresowej (autor, data, podpis) Irena Sobierajska 05.09.2017 r.


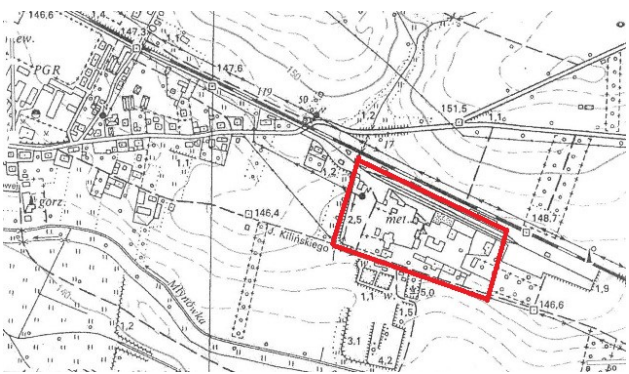


<b>GEZ</b>	<b>KARTA ADRESOWA ZABYTKU NIERUCHOMEGO</b>		3. Miejscowość <b>BIERUTÓW</b>
1. Nazwa <b>BUDYNEK RACHUBY, ob. mieszkalny w zespole cukrowni</b>		2. Czas powstania ok. 1900 r.	4. Adres  ul. Namysłowska 23 56-420 Bierutów
8. Fotografia z opisem wskazującym orientację albo mapa z zaznaczonym stanowiskiem archeologicznym  			5. Przynależność administracyjna  województwo: <b>DOLNOŚLĄSKIE</b>  powiat: <b>OLEŚNICKI</b>  gmina: <b>BIERUTÓW</b>
			6. Formy ochrony  Miejscowy plan zagospodarowania przestrzennego Uchwała Nr XXIX/263/12 z dnia 27.12.2012 r.
			7. Opracowanie karty adresowej (autor, data, podpis) Irena Sobierajska 05.09.2017 r.


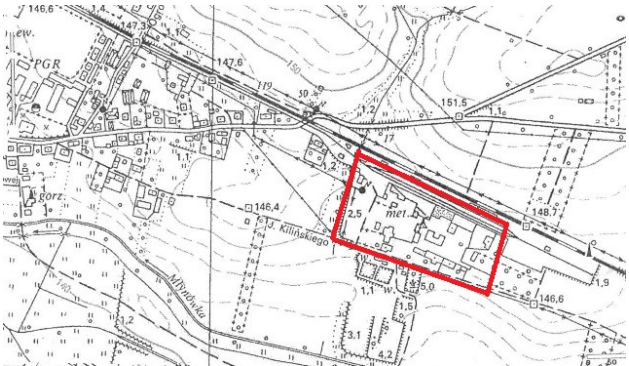
<b>GEZ</b>	<b>KARTA ADRESOWA ZABYTKU NIERUCHOMEGO</b>		3. Miejscowość <b>BIERUTÓW</b>
1. Nazwa <b>KOMIN w zespole cukrowni</b>		2. Czas powstania ok. 1900 r.	4. Adres  ul. Namysłowska/Kilińskiego 56-420 Bierutów
8. Fotografia z opisem wskazującym orientację albo mapa z zaznaczonym stanowiskiem archeologicznym			5. Przynależność administracyjna  województwo: <b>DOLNOŚLĄSKIE</b>  powiat: <b>OLEŚNICKI</b>  gmina: <b>BIERUTÓW</b>
 			6. Formy ochrony  Miejscowy plan zagospodarowania przestrzennego Uchwała Nr XXIX/263/12 z dnia 27.12.2012 r.
			7. Opracowanie karty adresowej (autor, data, podpis) Irena Sobierajska 05.09.2017 r.

<b>GEZ</b>	<b>KARTA ADRESOWA ZABYTKU NIERUCHOMEGO</b>		3. Miejscowość <b>BIERUTÓW</b>
1. Nazwa <b>KOTŁOWNIA w zespole cukrowni</b>		2. Czas powstania ok. 1900 r.	4. Adres  ul. Namysłowska/Kilińskiego 56-420 Bierutów
8. Fotografia z opisem wskazującym orientację albo mapa z zaznaczonym stanowiskiem archeologicznym    			5. Przynależność administracyjna  województwo: <b>DOLNOŚLĄSKIE</b>  powiat: <b>OLEŚNICKI</b>  gmina: <b>BIERUTÓW</b>  6. Formy ochrony  Miejscowy plan zagospodarowania przestrzennego Uchwała Nr XXIX/263/12 z dnia 27.12.2012 r.  7. Opracowanie karty adresowej (autor, data, podpis) Irena Sobierajska 05.09.2017 r.



<b>GEZ</b>	<b>KARTA ADRESOWA ZABYTKU NIERUCHOMEGO</b>		3. Miejscowość <b>BIERUTÓW</b>
1. Nazwa <b>TRAFOSTACJA w zespole cukrowni</b>		2. Czas powstania ok. 1920 r.	4. Adres  ul. Namysłowska/Kilińskiego 56-420 Bierutów
8. Fotografia z opisem wskazującym orientację albo mapa z zaznaczonym stanowiskiem archeologicznym			5. Przynależność administracyjna  województwo: <b>DOLNOŚLĄSKIE</b>  powiat: <b>OLEŚNICKI</b>  gmina: <b>BIERUTÓW</b>
			6. Formy ochrony  Miejscowy plan zagospodarowania przestrzennego Uchwała Nr XXIX/263/12 z dnia 27.12.2012 r.
			7. Opracowanie karty adresowej (autor, data, podpis) Irena Sobierajska 05.09.2017 r.

<p><b>GEZ</b></p>	<p><b>KARTA ADRESOWA ZABYTKU NIERUCHOMEGO</b></p>		<p>3. Miejscowość <b>BIERUTÓW</b></p>
<p>1. Nazwa <b>MAGAZYN w zespole cukrowni</b></p>		<p>2. Czas powstania ok. 1920 r.</p>	<p>4. Adres  ul. Namysłowska/Kilińskiego 56-420 Bierutów</p>
<p>8. Fotografia z opisem wskazującym orientację albo mapa z zaznaczonym stanowiskiem archeologicznym</p> <div data-bbox="434 469 1330 1072" data-label="Image"> </div> <div data-bbox="568 1098 1196 1471" data-label="Image"> </div>			<p>5. Przynależność administracyjna</p> <p>województwo: <b>DOLNOŚLĄSKIE</b></p> <p>powiat: <b>OLEŚNICKI</b></p> <p>gmina: <b>BIERUTÓW</b></p>
			<p>6. Formy ochrony</p> <p>Miejscowy plan zagospodarowania przestrzennego Uchwała Nr XXIX/263/12 z dnia 27.12.2012 r.</p>
			<p>7. Opracowanie karty adresowej (autor, data, podpis) Irena Sobierajska 05.09.2017 r.</p>

<b>GEZ</b>	<b>KARTA ADRESOWA ZABYTKU NIERUCHOMEGO</b>		3. Miejscowość <b>BIERUTÓW</b>		
1. Nazwa <b>MAGAZYN w zespole cukrowni</b>		2. Czas powstania ok. 1880 r.	4. Adres  ul. Namysłowska/Kilińskiego 56-420 Bierutów		
8. Fotografia z opisem wskazującym orientację albo mapa z zaznaczonym stanowiskiem archeologicznym    			5. Przynależność administracyjna		
			województwo: <b>DOLNOŚLĄSKIE</b>  powiat: <b>OLEŚNICKI</b>  gmina: <b>BIERUTÓW</b>		
			6. Formy ochrony  Miejskowy plan zagospodarowania przestrzennego Uchwała Nr XXIX/263/12 z dnia 27.12.2012 r.		
			7. Opracowanie karty adresowej (autor, data, podpis) <b>Irena Sobierajska</b> <b>05.09.2017 r.</b>		



<b>GEZ</b>	<b>KARTA ADRESOWA ZABYTKU NIERUCHOMEGO</b>		3. Miejscowość <b>BIERUTÓW</b>
1. Nazwa <b>DOM</b>		2. Czas powstania 2 poł. XIX w.	4. Adres  ul. Oleśnicka 3 56-420 Bierutów
8. Fotografia z opisem wskazującym orientację albo mapa z zaznaczonym stanowiskiem archeologicznym   			5. Przynależność administracyjna  województwo: <b>DOLNOŚLĄSKIE</b>  powiat: <b>OLEŚNICKI</b>  gmina: <b>BIERUTÓW</b>
			6. Formy ochrony  Miejskowy plan zagospodarowania przestrzennego Uchwała Nr XXIX/263/12 z dnia 27.12.2012 r.  7. Opracowanie karty adresowej (autor, data, podpis) Irena Sobierajska 05.09.2017 r.

<b>GEZ</b>	<b>KARTA ADRESOWA ZABYTKU NIERUCHOMEGO</b>		3. Miejscowość <b>BIERUTÓW</b>
1. Nazwa <b>DOM</b>		2. Czas powstania 2 poł. XIX w.	4. Adres  ul. Oleśnicka 4 56-420 Bierutów
8. Fotografia z opisem wskazującym orientację albo mapa z zaznaczonym stanowiskiem archeologicznym   			5. Przynależność administracyjna  województwo: <b>DOLNOŚLĄSKIE</b>  powiat: <b>OLEŚNICKI</b>  gmina: <b>BIERUTÓW</b>
			6. Formy ochrony  Miejscowy plan zagospodarowania przestrzennego Uchwała Nr XXIX/263/12 z dnia 27.12.2012 r.
			7. Opracowanie karty adresowej (autor, data, podpis) Irena Sobierajska 05.09.2017 r.

<b>GEZ</b>	<b>KARTA ADRESOWA ZABYTKU NIERUCHOMEGO</b>		3. Miejscowość <b>BIERUTÓW</b>
1. Nazwa <b>DOM</b>		2. Czas powstania 2 poł. XIX w.	4. Adres  ul. Oleśnicka 6 56-420 Bierutów
8. Fotografia z opisem wskazującym orientację albo mapa z zaznaczonym stanowiskiem archeologicznym   			5. Przynależność administracyjna  województwo: <b>DOLNOŚLĄSKIE</b>  powiat: <b>OLEŚNICKI</b>  gmina: <b>BIERUTÓW</b>
			6. Formy ochrony  Miejscowy plan zagospodarowania przestrzennego Uchwała Nr XXIX/263/12 z dnia 27.12.2012 r.
			7. Opracowanie karty adresowej (autor, data, podpis) Irena Sobierajska 05.09.2017 r.



<b>GEZ</b>	<b>KARTA ADRESOWA ZABYTKU NIERUCHOMEGO</b>		3. Miejscowość <b>BIERUTÓW</b>
1. Nazwa <b>DOM</b>		2. Czas powstania 2 poł. XIX w.	4. Adres  ul. Oleśnicka 8 56-420 Bierutów
8. Fotografia z opisem wskazującym orientację albo mapa z zaznaczonym stanowiskiem archeologicznym    			5. Przynależność administracyjna  województwo: <b>DOLNOŚLĄSKIE</b>  powiat: <b>OLEŚNICKI</b>  gmina: <b>BIERUTÓW</b>
			6. Formy ochrony  Miejscowy plan zagospodarowania przestrzennego Uchwała Nr XXIX/263/12 z dnia 27.12.2012 r.
			7. Opracowanie karty adresowej (autor, data, podpis) Irena Sobierajska 05.09.2017 r.

<b>GEZ</b>	<b>KARTA ADRESOWA ZABYTKU NIERUCHOMEGO</b>		3. Miejscowość <b>BIERUTÓW</b>
1. Nazwa <b>DOM</b>		2. Czas powstania 2 poł. XIX w.	4. Adres  ul. Oleśnicka 15 56-420 Bierutów
8. Fotografia z opisem wskazującym orientację albo mapa z zaznaczonym stanowiskiem archeologicznym 			5. Przynależność administracyjna  województwo: <b>DOLNOŚLĄSKIE</b>  powiat: <b>OLEŚNICKI</b>  gmina: <b>BIERUTÓW</b>
			6. Formy ochrony  Miejscowy plan zagospodarowania przestrzennego Uchwała Nr XXIX/263/12 z dnia 27.12.2012 r.  7. Opracowanie karty adresowej (autor, data, podpis) Irena Sobierajska 05.09.2017 r.

<b>GEZ</b>	<b>KARTA ADRESOWA ZABYTKU NIERUCHOMEGO</b>		3. Miejscowość <b>BIERUTÓW</b>
1. Nazwa <b>DOM</b>		2. Czas powstania 2 poł. XIX w.	4. Adres  ul. Oleśnicka 16 56-420 Bierutów
8. Fotografia z opisem wskazującym orientację albo mapa z zaznaczonym stanowiskiem archeologicznym  			5. Przynależność administracyjna  województwo: <b>DOLNOŚLĄSKIE</b>  powiat: <b>OLEŚNICKI</b>  gmina: <b>BIERUTÓW</b>
			6. Formy ochrony  Miejskowy plan zagospodarowania przestrzennego Uchwała Nr XXIX/263/12 z dnia 27.12.2012 r.  7. Opracowanie karty adresowej (autor, data, podpis) Irena Sobierajska 05.09.2017 r.



<b>GEZ</b>	<b>KARTA ADRESOWA ZABYTKU NIERUCHOMEGO</b>		3. Miejscowość <b>BIERUTÓW</b>
1. Nazwa <b>DOM</b>		2. Czas powstania 2 poł. XIX w.	4. Adres  ul. Oleśnicka 17 56-420 Bierutów
8. Fotografia z opisem wskazującym orientację albo mapa z zaznaczonym stanowiskiem archeologicznym			5. Przynależność administracyjna  województwo: <b>DOLNOŚLĄSKIE</b>  powiat: <b>OLEŚNICKI</b>  gmina: <b>BIERUTÓW</b>  6. Formy ochrony  Miejscowy plan zagospodarowania przestrzennego Uchwała Nr XXIX/263/12 z dnia 27.12.2012 r.  7. Opracowanie karty adresowej (autor, data, podpis) Irena Sobierajska 05.09.2017 r.
			

<p><b>GEZ</b></p>	<p><b>KARTA ADRESOWA ZABYTKU NIERUCHOMEGO</b></p>		<p>3. Miejscowość <b>BIERUTÓW</b></p>
<p>1. Nazwa <b>DOM</b></p>		<p>2. Czas powstania 2 poł. XIX w.</p>	<p>4. Adres  ul. Oleśnicka 18 56-420 Bierutów</p>
<p>8. Fotografia z opisem wskazującym orientację albo mapa z zaznaczonym stanowiskiem archeologicznym</p> <div style="display: flex; justify-content: space-around;">   </div>			<p>5. Przynależność administracyjna</p> <p>województwo: <b>DOLNOŚLĄSKIE</b></p> <p>powiat: <b>OLEŚNICKI</b></p> <p>gmina: <b>BIERUTÓW</b></p> <p>6. Formy ochrony</p> <p>Miejskowy plan zagospodarowania przestrzennego Uchwała Nr XXIX/263/12 z dnia 27.12.2012 r.</p> <p>7. Opracowanie karty adresowej (autor, data, podpis) Irena Sobierajska 05.09.2017 r.</p>

<b>GEZ</b>	<b>KARTA ADRESOWA ZABYTKU NIERUCHOMEGO</b>		3. Miejscowość <b>BIERUTÓW</b>
1. Nazwa <b>DOM</b>		2. Czas powstania 2 poł. XIX w.	4. Adres  ul. Oleśnicka 19 56-420 Bierutów
8. Fotografia z opisem wskazującym orientację albo mapa z zaznaczonym stanowiskiem archeologicznym   			5. Przynależność administracyjna  województwo: <b>DOLNOŚLĄSKIE</b>  powiat: <b>OLEŚNICKI</b>  gmina: <b>BIERUTÓW</b>
			6. Formy ochrony  Miejscowy plan zagospodarowania przestrzennego Uchwała Nr XXIX/263/12 z dnia 27.12.2012 r.
			7. Opracowanie karty adresowej (autor, data, podpis) Irena Sobierajska 05.09.2017 r.



<b>GEZ</b>	<b>KARTA ADRESOWA ZABYTKU NIERUCHOMEGO</b>		3. Miejscowość <b>BIERUTÓW</b>
1. Nazwa <b>DOM</b>		2. Czas powstania poł. XIX w.	4. Adres  ul. Oleśnicka 21 56-420 Bierutów
8. Fotografia z opisem wskazującym orientację albo mapa z zaznaczonym stanowiskiem archeologicznym    			5. Przynależność administracyjna  województwo: <b>DOLNOŚLĄSKIE</b>  powiat: <b>OLEŚNICKI</b>  gmina: <b>BIERUTÓW</b>
			6. Formy ochrony  Miejscowy plan zagospodarowania przestrzennego Uchwała Nr XXIX/263/12 z dnia 27.12.2012 r.
			7. Opracowanie karty adresowej (autor, data, podpis) Irena Sobierajska 05.09.2017 r.

<b>GEZ</b>	<b>KARTA ADRESOWA ZABYTKU NIERUCHOMEGO</b>		3. Miejscowość <b>BIERUTÓW</b>
1. Nazwa <b>DOM</b>		2. Czas powstania 2 poł. XIX w.	4. Adres  ul. E. Plater 3 56-420 Bierutów
8. Fotografia z opisem wskazującym orientację albo mapa z zaznaczonym stanowiskiem archeologicznym   			5. Przynależność administracyjna  województwo: <b>DOLNOŚLĄSKIE</b>  powiat: <b>OLEŚNICKI</b>  gmina: <b>BIERUTÓW</b>
			6. Formy ochrony  Miejskowy plan zagospodarowania przestrzennego Uchwała Nr XXIX/263/12 z dnia 27.12.2012 r.  7. Opracowanie karty adresowej (autor, data, podpis) Irena Sobierajska 05.09.2017 r.

<b>GEZ</b>	<b>KARTA ADRESOWA ZABYTKU NIERUCHOMEGO</b>		3. Miejscowość <b>BIERUTÓW</b>
1. Nazwa <b>DOM</b>		2. Czas powstania 2 poł. XIX w.	4. Adres  ul. E. Plater 4 56-420 Bierutów
8. Fotografia z opisem wskazującym orientację albo mapa z zaznaczonym stanowiskiem archeologicznym 			5. Przynależność administracyjna  województwo: <b>DOLNOŚLĄSKIE</b>  powiat: <b>OLEŚNICKI</b>  gmina: <b>BIERUTÓW</b>
			6. Formy ochrony  Miejskowy plan zagospodarowania przestrzennego Uchwała Nr XXIX/263/12 z dnia 27.12.2012 r.  7. Opracowanie karty adresowej (autor, data, podpis) Irena Sobierajska 05.09.2017 r.



<b>GEZ</b>	<b>KARTA ADRESOWA ZABYTKU NIERUCHOMEGO</b>		3. Miejscowość <b>BIERUTÓW</b>
1. Nazwa <b>DOM</b>		2. Czas powstania 2 poł. XIX w.	4. Adres  ul. E. Plater 5 56-420 Bierutów
8. Fotografia z opisem wskazującym orientację albo mapa z zaznaczonym stanowiskiem archeologicznym			5. Przynależność administracyjna  województwo: <b>DOLNOŚLĄSKIE</b>  powiat: <b>OLEŚNICKI</b>  gmina: <b>BIERUTÓW</b>
			6. Formy ochrony  Miejskowy plan zagospodarowania przestrzennego Uchwała Nr XXIX/263/12 z dnia 27.12.2012 r.  7. Opracowanie karty adresowej (autor, data, podpis) Irena Sobierajska 05.09.2017 r.



<p><b>GEZ</b></p>	<p><b>KARTA ADRESOWA ZABYTKU NIERUCHOMEGO</b></p>		<p>3. Miejscowość <b>BIERUTÓW</b></p>
<p>1. Nazwa <b>DOM</b></p>		<p>2. Czas powstania 2 poł. XIX w.</p>	<p>4. Adres  ul. E. Plater 6 56-420 Bierutów</p>
<p>8. Fotografia z opisem wskazującym orientację albo mapa z zaznaczonym stanowiskiem archeologicznym</p> <div style="display: flex; justify-content: space-around;"> <div data-bbox="109 472 721 1390">  </div> <div data-bbox="819 946 1559 1390">  </div> </div>			<p>5. Przynależność administracyjna</p> <p>województwo: <b>DOLNOŚLĄSKIE</b></p> <p>powiat: <b>OLEŚNICKI</b></p> <p>gmina: <b>BIERUTÓW</b></p> <p>6. Formy ochrony</p> <p>Miejskowy plan zagospodarowania przestrzennego Uchwała Nr XXIX/263/12 z dnia 27.12.2012 r.</p> <p>7. Opracowanie karty adresowej (autor, data, podpis) Irena Sobierajska 05.09.2017 r.</p>

<b>GEZ</b>	<b>KARTA ADRESOWA ZABYTKU NIERUCHOMEGO</b>		3. Miejscowość <b>BIERUTÓW</b>
1. Nazwa <b>DOM</b>		2. Czas powstania 2 poł. XIX w.	4. Adres  ul. E. Plater 7 56-420 Bierutów
8. Fotografia z opisem wskazującym orientację albo mapa z zaznaczonym stanowiskiem archeologicznym   			5. Przynależność administracyjna  województwo: <b>DOLNOŚLĄSKIE</b>  powiat: <b>OLEŚNICKI</b>  gmina: <b>BIERUTÓW</b>
			6. Formy ochrony  Miejscowy plan zagospodarowania przestrzennego Uchwała Nr XXIX/263/12 z dnia 27.12.2012 r.  7. Opracowanie karty adresowej (autor, data, podpis) Irena Sobierajska 05.09.2017 r.







<b>GEZ</b>	<b>KARTA ADRESOWA ZABYTKU NIERUCHOMEGO</b>		3. Miejscowość <b>BIERUTÓW</b>
1. Nazwa <b>DOM</b>		2. Czas powstania 2 poł. XIX w.	4. Adres  ul. E. Plater 13 56-420 Bierutów
8. Fotografia z opisem wskazującym orientację albo mapa z zaznaczonym stanowiskiem archeologicznym   			5. Przynależność administracyjna  województwo: <b>DOLNOŚLĄSKIE</b>  powiat: <b>OLEŚNICKI</b>  gmina: <b>BIERUTÓW</b>
			6. Formy ochrony  Miejscowy plan zagospodarowania przestrzennego Uchwała Nr XXIX/263/12 z dnia 27.12.2012 r.
			7. Opracowanie karty adresowej (autor, data, podpis) Irena Sobierajska 05.09.2017 r.

<b>GEZ</b>	<b>KARTA ADRESOWA ZABYTKU NIERUCHOMEGO</b>		3. Miejscowość <b>BIERUTÓW</b>
1. Nazwa <b>DOM</b>		2. Czas powstania poł. XIX w.	4. Adres  ul. Przyjaciół Żołnierza 1 56-420 Bierutów
8. Fotografia z opisem wskazującym orientację albo mapa z zaznaczonym stanowiskiem archeologicznym  			5. Przynależność administracyjna  województwo: <b>DOLNOŚLĄSKIE</b>  powiat: <b>OLEŚNICKI</b>  gmina: <b>BIERUTÓW</b>
			6. Formy ochrony  Miejscowy plan zagospodarowania przestrzennego Uchwała Nr XXIX/263/12 z dnia 27.12.2012 r.
			7. Opracowanie karty adresowej (autor, data, podpis) Irena Sobierajska 05.09.2017 r.

<p><b>GEZ</b></p>	<p><b>KARTA ADRESOWA ZABYTKU NIERUCHOMEGO</b></p>		<p>3. Miejscowość <b>BIERUTÓW</b></p>
<p>1. Nazwa <b>DOM</b></p>		<p>2. Czas powstania poł. XIX w.</p>	<p>4. Adres  ul. Przyjaciół Żołnierza 2 56-420 Bierutów</p>
<p>8. Fotografia z opisem wskazującym orientację albo mapa z zaznaczonym stanowiskiem archeologicznym</p> <div data-bbox="434 469 1330 1072" data-label="Image"> </div> <div data-bbox="555 1098 1209 1471" data-label="Image"> </div>			<p>5. Przynależność administracyjna</p> <p>województwo: <b>DOLNOŚLĄSKIE</b></p> <p>powiat: <b>OLEŚNICKI</b></p> <p>gmina: <b>BIERUTÓW</b></p>
			<p>6. Formy ochrony</p> <p>Miejskowy plan zagospodarowania przestrzennego Uchwała Nr XXIX/263/12 z dnia 27.12.2012 r.</p>
			<p>7. Opracowanie karty adresowej (autor, data, podpis) Irena Sobierajska 05.09.2017 r.</p>



<b>GEZ</b>	<b>KARTA ADRESOWA ZABYTKU NIERUCHOMEGO</b>		3. Miejscowość <b>BIERUTÓW</b>
1. Nazwa <b>DOM</b>		2. Czas powstania poł. XIX w.	4. Adres  ul. Przyjaciół Żołnierza 3 56-420 Bierutów
8. Fotografia z opisem wskazującym orientację albo mapa z zaznaczonym stanowiskiem archeologicznym			5. Przynależność administracyjna  województwo: <b>DOLNOŚLĄSKIE</b>  powiat: <b>OLEŚNICKI</b>  gmina: <b>BIERUTÓW</b>
			6. Formy ochrony  Miejscowy plan zagospodarowania przestrzennego Uchwała Nr XXIX/263/12 z dnia 27.12.2012 r.
			7. Opracowanie karty adresowej (autor, data, podpis) Irena Sobierajska 05.09.2017 r.

<b>GEZ</b>	<b>KARTA ADRESOWA ZABYTKU NIERUCHOMEGO</b>		3. Miejscowość <b>BIERUTÓW</b>
1. Nazwa <b>DOM</b>		2. Czas powstania poł. XIX w.	4. Adres  ul. Przyjaciół Żołnierza 4 56-420 Bierutów
8. Fotografia z opisem wskazującym orientację albo mapa z zaznaczonym stanowiskiem archeologicznym			5. Przynależność administracyjna  województwo: <b>DOLNOŚLĄSKIE</b>  powiat: <b>OLEŚNICKI</b>  gmina: <b>BIERUTÓW</b>  6. Formy ochrony  Miejscowy plan zagospodarowania przestrzennego Uchwała Nr XXIX/263/12 z dnia 27.12.2012 r.  7. Opracowanie karty adresowej (autor, data, podpis) Irena Sobierajska 05.09.2017 r.
 			

<b>GEZ</b>	<b>KARTA ADRESOWA ZABYTKU NIERUCHOMEGO</b>		3. Miejscowość <b>BIERUTÓW</b>
1. Nazwa <b>DOM</b>		2. Czas powstania 2 poł. XIX w.	4. Adres  ul. Przyjaciół Żołnierza 5 56-420 Bierutów
8. Fotografia z opisem wskazującym orientację albo mapa z zaznaczonym stanowiskiem archeologicznym   			5. Przynależność administracyjna  województwo: <b>DOLNOŚLĄSKIE</b>  powiat: <b>OLEŚNICKI</b>  gmina: <b>BIERUTÓW</b>



<p><b>GEZ</b></p>	<p><b>KARTA ADRESOWA ZABYTKU NIERUCHOMEGO</b></p>		<p>3. Miejscowość <b>BIERUTÓW</b></p>
<p>1. Nazwa <b>DOM</b></p>		<p>2. Czas powstania 2 poł. XIX w.</p>	<p>4. Adres  ul. Przyjaciół Żołnierza 6 56-420 Bierutów</p>
<p>8. Fotografia z opisem wskazującym orientację albo mapa z zaznaczonym stanowiskiem archeologicznym</p> <div data-bbox="434 472 1335 1075" data-label="Image"> </div> <div data-bbox="564 1102 1200 1465" data-label="Image"> </div>			<p>5. Przynależność administracyjna</p> <p>województwo: <b>DOLNOŚLĄSKIE</b></p> <p>powiat: <b>OLEŚNICKI</b></p> <p>gmina: <b>BIERUTÓW</b></p>
			<p>6. Formy ochrony</p> <p>Miejscowy plan zagospodarowania przestrzennego Uchwała Nr XXIX/263/12 z dnia 27.12.2012 r.</p>
			<p>7. Opracowanie karty adresowej (autor, data, podpis) Irena Sobierajska 05.09.2017 r.</p>

<b>GEZ</b>	<b>KARTA ADRESOWA ZABYTKU NIERUCHOMEGO</b>		3. Miejscowość <b>BIERUTÓW</b>
1. Nazwa <b>DOM</b>		2. Czas powstania 2 poł. XIX w.	4. Adres  ul. Przyjaciół Żołnierza 11 56-420 Bierutów
8. Fotografia z opisem wskazującym orientację albo mapa z zaznaczonym stanowiskiem archeologicznym			5. Przynależność administracyjna  województwo: <b>DOLNOŚLĄSKIE</b>  powiat: <b>OLEŚNICKI</b>  gmina: <b>BIERUTÓW</b>
 			6. Formy ochrony  Miejscowy plan zagospodarowania przestrzennego Uchwała Nr XXIX/263/12 z dnia 27.12.2012 r.
			7. Opracowanie karty adresowej (autor, data, podpis) Irena Sobierajska 05.09.2017 r.


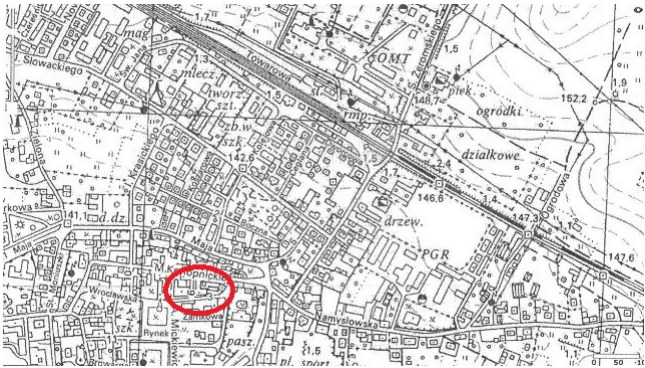


<p><b>GEZ</b></p>	<p><b>KARTA ADRESOWA ZABYTKU NIERUCHOMEGO</b></p>		<p>3. Miejscowość <b>BIERUTÓW</b></p>
<p>1. Nazwa <b>DOM</b></p>		<p>2. Czas powstania 2 poł. XIX w.</p>	<p>4. Adres  ul. Przyjaciół Żołnierza 12 56-420 Bierutów</p>
<p>8. Fotografia z opisem wskazującym orientację albo mapa z zaznaczonym stanowiskiem archeologicznym</p> <div style="display: flex; justify-content: space-around;"> <div data-bbox="109 472 734 1410">  </div> <div data-bbox="835 983 1585 1410">  </div> </div>			<p>5. Przynależność administracyjna</p> <p>województwo: <b>DOLNOŚLĄSKIE</b></p> <p>powiat: <b>OLEŚNICKI</b></p> <p>gmina: <b>BIERUTÓW</b></p> <p>6. Formy ochrony</p> <p>Miejscowy plan zagospodarowania przestrzennego Uchwała Nr XXIX/263/12 z dnia 27.12.2012 r.</p> <p>7. Opracowanie karty adresowej (autor, data, podpis) Irena Sobierajska 05.09.2017 r.</p>


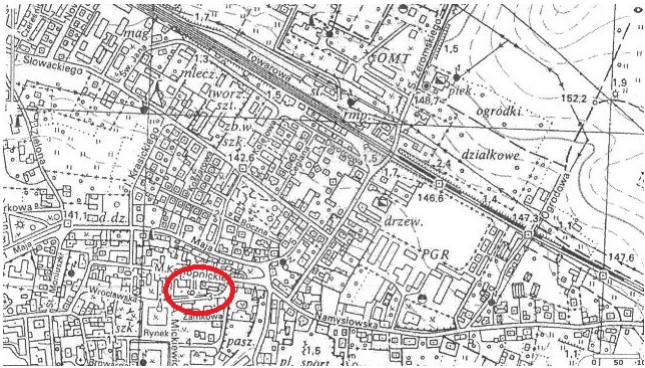


<b>GEZ</b>	<b>KARTA ADRESOWA ZABYTKU NIERUCHOMEGO</b>		3. Miejscowość <b>BIERUTÓW</b>
1. Nazwa <b>DOM</b>		2. Czas powstania 2 poł. XIX w.	4. Adres  ul. Przyjaciół Żołnierza 13 56-420 Bierutów
8. Fotografia z opisem wskazującym orientację albo mapa z zaznaczonym stanowiskiem archeologicznym			5. Przynależność administracyjna  województwo: <b>DOLNOŚLĄSKIE</b>  powiat: <b>OLEŚNICKI</b>  gmina: <b>BIERUTÓW</b>
			6. Formy ochrony  Miejscowy plan zagospodarowania przestrzennego Uchwała Nr XXIX/263/12 z dnia 27.12.2012 r.
			7. Opracowanie karty adresowej (autor, data, podpis) Irena Sobierajska 05.09.2017 r.

<b>GEZ</b>	<b>KARTA ADRESOWA ZABYTKU NIERUCHOMEGO</b>		3. Miejscowość <b>BIERUTÓW</b>
1. Nazwa <b>DOM</b>		2. Czas powstania k. XVIII w.	4. Adres  ul. Przyjaciół Żołnierza 14 56-420 Bierutów
8. Fotografia z opisem wskazującym orientację albo mapa z zaznaczonym stanowiskiem archeologicznym    			5. Przynależność administracyjna  województwo: <b>DOLNOŚLĄSKIE</b>  powiat: <b>OLEŚNICKI</b>  gmina: <b>BIERUTÓW</b>
			6. Formy ochrony  Miejscowy plan zagospodarowania przestrzennego Uchwała Nr XXIX/263/12 z dnia 27.12.2012 r.
			7. Opracowanie karty adresowej (autor, data, podpis) Irena Sobierajska 05.09.2017 r.

<b>GEZ</b>	<b>KARTA ADRESOWA ZABYTKU NIERUCHOMEGO</b>		3. Miejscowość <b>BIERUTÓW</b>
1. Nazwa <b>DOM</b>		2. Czas powstania 2 poł. XIX w.	4. Adres  ul. Przyjaciół Żołnierza 18 56-420 Bierutów
8. Fotografia z opisem wskazującym orientację albo mapa z zaznaczonym stanowiskiem archeologicznym    			5. Przynależność administracyjna  województwo: <b>DOLNOŚLĄSKIE</b>  powiat: <b>OLEŚNICKI</b>  gmina: <b>BIERUTÓW</b>
			6. Formy ochrony  Miejscowy plan zagospodarowania przestrzennego Uchwała Nr XXIX/263/12 z dnia 27.12.2012 r.
			7. Opracowanie karty adresowej (autor, data, podpis) Irena Sobierajska 05.09.2017 r.



<b>GEZ</b>	<b>KARTA ADRESOWA ZABYTKU NIERUCHOMEGO</b>		3. Miejscowość <b>BIERUTÓW</b>
1. Nazwa <b>DOM</b>		2. Czas powstania 2 poł. XIX w.	4. Adres  ul. Przyjaciół Żołnierza 19 56-420 Bierutów
8. Fotografia z opisem wskazującym orientację albo mapa z zaznaczonym stanowiskiem archeologicznym    			5. Przynależność administracyjna  województwo: <b>DOLNOŚLĄSKIE</b>  powiat: <b>OLEŚNICKI</b>  gmina: <b>BIERUTÓW</b>
			6. Formy ochrony  Miejscowy plan zagospodarowania przestrzennego Uchwała Nr XXIX/263/12 z dnia 27.12.2012 r.
			7. Opracowanie karty adresowej (autor, data, podpis) <b>Irena Sobierajska</b> 05.09.2017 r.

<b>GEZ</b>	<b>KARTA ADRESOWA ZABYTKU NIERUCHOMEGO</b>		3. Miejscowość <b>BIERUTÓW</b>
1. Nazwa <b>DOM</b>		2. Czas powstania 2 poł. XIX w.	4. Adres  ul. Przyjaciół Żołnierza 23 56-420 Bierutów
8. Fotografia z opisem wskazującym orientację albo mapa z zaznaczonym stanowiskiem archeologicznym   			5. Przynależność administracyjna  województwo: <b>DOLNOŚLĄSKIE</b>  powiat: <b>OLEŚNICKI</b>  gmina: <b>BIERUTÓW</b>
			6. Formy ochrony  Miejscowy plan zagospodarowania przestrzennego Uchwała Nr XXIX/263/12 z dnia 27.12.2012 r.
			7. Opracowanie karty adresowej (autor, data, podpis) <b>Irena Sobierajska</b> 05.09.2017 r.


<b>GEZ</b>	<b>KARTA ADRESOWA ZABYTKU NIERUCHOMEGO</b>		3. Miejscowość <b>BIERUTÓW</b>
1. Nazwa <b>DOM</b>		2. Czas powstania 2 poł. XIX w.	4. Adres  ul. Przyjaciół Żołnierza 25 56-420 Bierutów
8. Fotografia z opisem wskazującym orientację albo mapa z zaznaczonym stanowiskiem archeologicznym    			5. Przynależność administracyjna  województwo: <b>DOLNOŚLĄSKIE</b>  powiat: <b>OLEŚNICKI</b>  gmina: <b>BIERUTÓW</b>
			6. Formy ochrony  Miejscowy plan zagospodarowania przestrzennego Uchwała Nr XXIX/263/12 z dnia 27.12.2012 r.
			7. Opracowanie karty adresowej (autor, data, podpis) Irena Sobierajska 05.09.2017 r.



<b>GEZ</b>	<b>KARTA ADRESOWA ZABYTKU NIERUCHOMEGO</b>		3. Miejscowość <b>BIERUTÓW</b>		
1. Nazwa <b>DOM</b>		2. Czas powstania ok. 1890 r.	4. Adres  ul. Przyjaciół Żołnierza 26 56-420 Bierutów		
8. Fotografia z opisem wskazującym orientację albo mapa z zaznaczonym stanowiskiem archeologicznym			5. Przynależność administracyjna		
			województwo: <b>DOLNOŚLĄSKIE</b>  powiat: <b>OLEŚNICKI</b>  gmina: <b>BIERUTÓW</b>		
			6. Formy ochrony  Miejscowy plan zagospodarowania przestrzennego Uchwała Nr XXIX/263/12 z dnia 27.12.2012 r.		
			7. Opracowanie karty adresowej (autor, data, podpis) Irena Sobierajska 05.09.2017 r.		



<b>GEZ</b>	<b>KARTA ADRESOWA ZABYTKU NIERUCHOMEGO</b>		3. Miejscowość <b>BIERUTÓW</b>
1. Nazwa <b>WIEŻA RATUSZOWA</b>		2. Czas powstania pocz. XV w., 1782 r.	4. Adres  ul. Rynek 56-420 Bierutów
8. Fotografia z opisem wskazującym orientację albo mapa z zaznaczonym stanowiskiem archeologicznym   			5. Przynależność administracyjna  województwo: <b>DOLNOŚLĄSKIE</b>  powiat: <b>OLEŚNICKI</b>  gmina: <b>BIERUTÓW</b>
			6. Formy ochrony  Rejestr zabytków Nr A/3332/979 z dnia 15.06.1963 r.  7. Opracowanie karty adresowej (autor, data, podpis) Irena Sobierajska 05.09.2017 r.

<b>GEZ</b>	<b>KARTA ADRESOWA ZABYTKU NIERUCHOMEGO</b>		3. Miejscowość <b>BIERUTÓW</b>
1. Nazwa <b>DOM</b>		2. Czas powstania k. XIX w.	4. Adres  ul. Rynek 16 56-420 Bierutów
8. Fotografia z opisem wskazującym orientację albo mapa z zaznaczonym stanowiskiem archeologicznym  			5. Przynależność administracyjna  województwo: <b>DOLNOŚLĄSKIE</b>  powiat: <b>OLEŚNICKI</b>  gmina: <b>BIERUTÓW</b>
			6. Formy ochrony  Miejscowy plan zagospodarowania przestrzennego Uchwała Nr XXIX/263/12 z dnia 27.12.2012 r.
			7. Opracowanie karty adresowej (autor, data, podpis) Irena Sobierajska 05.09.2017 r.




<b>GEZ</b>	<b>KARTA ADRESOWA ZABYTKU NIERUCHOMEGO</b>		3. Miejscowość <b>BIERUTÓW</b>
1. Nazwa <b>DOM</b>		2. Czas powstania 1911 r.	4. Adres  ul. Słowackiego 2 56-420 Bierutów
8. Fotografia z opisem wskazującym orientację albo mapa z zaznaczonym stanowiskiem archeologicznym			5. Przynależność administracyjna  województwo: <b>DOLNOŚLĄSKIE</b>  powiat: <b>OLEŚNICKI</b>  gmina: <b>BIERUTÓW</b>
			6. Formy ochrony  Miejscowy plan zagospodarowania przestrzennego Uchwała Nr XXIX/263/12 z dnia 27.12.2012 r.
			7. Opracowanie karty adresowej (autor, data, podpis) <b>Irena Sobierajska</b> 05.09.2017 r.

<b>GEZ</b>	<b>KARTA ADRESOWA ZABYTKU NIERUCHOMEGO</b>		3. Miejscowość <b>BIERUTÓW</b>
1. Nazwa <b>OGRODZENIE w zespole domu</b>		2. Czas powstania 1911 r.	4. Adres  ul. Słowackiego 2 56-420 Bierutów
8. Fotografia z opisem wskazującym orientację albo mapa z zaznaczonym stanowiskiem archeologicznym			5. Przynależność administracyjna  województwo: <b>DOLNOŚLĄSKIE</b>  powiat: <b>OLEŚNICKI</b>  gmina: <b>BIERUTÓW</b>
			6. Formy ochrony  Miejscowy plan zagospodarowania przestrzennego Uchwała Nr XXIX/263/12 z dnia 27.12.2012 r.
			7. Opracowanie karty adresowej (autor, data, podpis) Irena Sobierajska 05.09.2017 r.

<b>GEZ</b>	<b>KARTA ADRESOWA ZABYTKU NIERUCHOMEGO</b>		3. Miejscowość <b>BIERUTÓW</b>
1. Nazwa <b>DOM</b>		2. Czas powstania ok. 1880 r.	4. Adres  ul. Słowackiego 3 56-420 Bierutów
8. Fotografia z opisem wskazującym orientację albo mapa z zaznaczonym stanowiskiem archeologicznym    			5. Przynależność administracyjna  województwo: <b>DOLNOŚLĄSKIE</b>  powiat: <b>OLEŚNICKI</b>  gmina: <b>BIERUTÓW</b>
			6. Formy ochrony  Miejscowy plan zagospodarowania przestrzennego Uchwała Nr XXIX/263/12 z dnia 27.12.2012 r.
			7. Opracowanie karty adresowej (autor, data, podpis) Irena Sobierajska 05.09.2017 r.



<b>GEZ</b>	<b>KARTA ADRESOWA ZABYTKU NIERUCHOMEGO</b>		3. Miejscowość <b>BIERUTÓW</b>
1. Nazwa <b>DOM</b>		2. Czas powstania k. XIX w.	4. Adres  ul. Słowackiego 4 56-420 Bierutów
8. Fotografia z opisem wskazującym orientację albo mapa z zaznaczonym stanowiskiem archeologicznym			5. Przynależność administracyjna  województwo: <b>DOLNOŚLĄSKIE</b>  powiat: <b>OLEŚNICKI</b>  gmina: <b>BIERUTÓW</b>
			6. Formy ochrony  Miejscowy plan zagospodarowania przestrzennego Uchwała Nr XXIX/263/12 z dnia 27.12.2012 r.
			7. Opracowanie karty adresowej (autor, data, podpis) <b>Irena Sobierajska</b> 05.09.2017 r.

<b>GEZ</b>	<b>KARTA ADRESOWA ZABYTKU NIERUCHOMEGO</b>		3. Miejscowość <b>BIERUTÓW</b>
1. Nazwa <b>DOM</b>		2. Czas powstania k. XIX w.	4. Adres  ul. Słowackiego 5 56-420 Bierutów
8. Fotografia z opisem wskazującym orientację albo mapa z zaznaczonym stanowiskiem archeologicznym    			5. Przynależność administracyjna  województwo: <b>DOLNOŚLĄSKIE</b>  powiat: <b>OLEŚNICKI</b>  gmina: <b>BIERUTÓW</b>
			6. Formy ochrony  Miejscowy plan zagospodarowania przestrzennego Uchwała Nr XXIX/263/12 z dnia 27.12.2012 r.
			7. Opracowanie karty adresowej (autor, data, podpis) <b>Irena Sobierajska</b> 05.09.2017 r.

<b>GEZ</b>	<b>KARTA ADRESOWA ZABYTKU NIERUCHOMEGO</b>		3. Miejscowość <b>BIERUTÓW</b>
1. Nazwa <b>MLECZARNIA</b>		2. Czas powstania ok. 1900 r.	4. Adres  ul. Słowackiego 8 56-420 Bierutów
8. Fotografia z opisem wskazującym orientację albo mapa z zaznaczonym stanowiskiem archeologicznym			5. Przynależność administracyjna  województwo: <b>DOLNOŚLĄSKIE</b>  powiat: <b>OLEŚNICKI</b>  gmina: <b>BIERUTÓW</b>
			6. Formy ochrony  Miejscowy plan zagospodarowania przestrzennego Uchwała Nr XXIX/263/12 z dnia 27.12.2012 r.
			7. Opracowanie karty adresowej (autor, data, podpis) <b>Irena Sobierajska</b> 05.09.2017 r.



<b>GEZ</b>	<b>KARTA ADRESOWA ZABYTKU NIERUCHOMEGO</b>		3. Miejscowość <b>BIERUTÓW</b>
1. Nazwa <b>DOM</b>		2. Czas powstania ok. 1920 r.	4. Adres  ul. Słowackiego 15 56-420 Bierutów
8. Fotografia z opisem wskazującym orientację albo mapa z zaznaczonym stanowiskiem archeologicznym    			5. Przynależność administracyjna  województwo: <b>DOLNOŚLĄSKIE</b>  powiat: <b>OLEŚNICKI</b>  gmina: <b>BIERUTÓW</b>
			6. Formy ochrony  Miejscowy plan zagospodarowania przestrzennego Uchwała Nr XXIX/263/12 z dnia 27.12.2012 r.
			7. Opracowanie karty adresowej (autor, data, podpis) <b>Irena Sobierajska</b> 05.09.2017 r.


<b>GEZ</b>	<b>KARTA ADRESOWA ZABYTKU NIERUCHOMEGO</b>		3. Miejscowość <b>BIERUTÓW</b>
1. Nazwa <b>DOM</b>		2. Czas powstania ok. 1910 r.	4. Adres  ul. Słowackiego 16 56-420 Bierutów
8. Fotografia z opisem wskazującym orientację albo mapa z zaznaczonym stanowiskiem archeologicznym			5. Przynależność administracyjna  województwo: <b>DOLNOŚLĄSKIE</b>  powiat: <b>OLEŚNICKI</b>  gmina: <b>BIERUTÓW</b>
			6. Formy ochrony  Miejscowy plan zagospodarowania przestrzennego Uchwała Nr XXIX/263/12 z dnia 27.12.2012 r.
			7. Opracowanie karty adresowej (autor, data, podpis) <b>Irena Sobierajska</b> 05.09.2017 r.



<b>GEZ</b>	<b>KARTA ADRESOWA ZABYTKU NIERUCHOMEGO</b>		3. Miejscowość <b>BIERUTÓW</b>
1. Nazwa <b>DOM</b>		2. Czas powstania 1 ćw. XX w.	4. Adres  ul. Wodna 4 56-420 Bierutów
8. Fotografia z opisem wskazującym orientację albo mapa z zaznaczonym stanowiskiem archeologicznym			5. Przynależność administracyjna  województwo: <b>DOLNOŚLĄSKIE</b>  powiat: <b>OLEŚNICKI</b>  gmina: <b>BIERUTÓW</b>
			6. Formy ochrony  Miejscowy plan zagospodarowania przestrzennego Uchwała Nr XXIX/263/12 z dnia 27.12.2012 r.
			7. Opracowanie karty adresowej (autor, data, podpis) Irena Sobierajska 05.09.2017 r.







<b>GEZ</b>	<b>KARTA ADRESOWA ZABYTKU NIERUCHOMEGO</b>		3. Miejscowość <b>BIERUTÓW</b>
1. Nazwa <b>DOM</b>		2. Czas powstania 2 poł. XIX w.	4. Adres  ul. Wrocławska 3 56-420 Bierutów
8. Fotografia z opisem wskazującym orientację albo mapa z zaznaczonym stanowiskiem archeologicznym			5. Przynależność administracyjna  województwo: <b>DOLNOŚLĄSKIE</b>  powiat: <b>OLEŚNICKI</b>  gmina: <b>BIERUTÓW</b>
			6. Formy ochrony  Miejscowy plan zagospodarowania przestrzennego Uchwała Nr XXIX/263/12 z dnia 27.12.2012 r.
			7. Opracowanie karty adresowej (autor, data, podpis) Irena Sobierajska 05.09.2017 r.


<b>GEZ</b>	<b>KARTA ADRESOWA ZABYTKU NIERUCHOMEGO</b>		3. Miejscowość <b>BIERUTÓW</b>
1. Nazwa <b>DOM</b>		2. Czas powstania poł. XIX w.	4. Adres  ul. Wrocławska 4 56-420 Bierutów
8. Fotografia z opisem wskazującym orientację albo mapa z zaznaczonym stanowiskiem archeologicznym			5. Przynależność administracyjna  województwo: <b>DOLNOŚLĄSKIE</b>  powiat: <b>OLEŚNICKI</b>  gmina: <b>BIERUTÓW</b>  6. Formy ochrony  Miejscowy plan zagospodarowania przestrzennego Uchwała Nr XXIX/263/12 z dnia 27.12.2012 r.  7. Opracowanie karty adresowej (autor, data, podpis) Irena Sobierajska 05.09.2017 r.
 			

<b>GEZ</b>	<b>KARTA ADRESOWA ZABYTKU NIERUCHOMEGO</b>		3. Miejscowość <b>BIERUTÓW</b>
1. Nazwa <b>DOM</b>		2. Czas powstania k. XIX w.	4. Adres  ul. Wrocławska 10 56-420 Bierutów
8. Fotografia z opisem wskazującym orientację albo mapa z zaznaczonym stanowiskiem archeologicznym    			5. Przynależność administracyjna  województwo: <b>DOLNOŚLĄSKIE</b>  powiat: <b>OLEŚNICKI</b>  gmina: <b>BIERUTÓW</b>
			6. Formy ochrony  Miejscowy plan zagospodarowania przestrzennego Uchwała Nr XXIX/263/12 z dnia 27.12.2012 r.
			7. Opracowanie karty adresowej (autor, data, podpis) <b>Irena Sobierajska</b> 05.09.2017 r.







<b>GEZ</b>	<b>KARTA ADRESOWA ZABYTKU NIERUCHOMEGO</b>		3. Miejscowość <b>BIERUTÓW</b>
1. Nazwa <b>DOM</b>		2. Czas powstania ok. 1880 r.	4. Adres  ul. Wrocławska 11 56-420 Bierutów
8. Fotografia z opisem wskazującym orientację albo mapa z zaznaczonym stanowiskiem archeologicznym			5. Przynależność administracyjna  województwo: <b>DOLNOŚLĄSKIE</b>  powiat: <b>OLEŚNICKI</b>  gmina: <b>BIERUTÓW</b>
			6. Formy ochrony  Miejscowy plan zagospodarowania przestrzennego Uchwała Nr XXIX/263/12 z dnia 27.12.2012 r.
			7. Opracowanie karty adresowej (autor, data, podpis) Irena Sobierajska 05.09.2017 r.

<b>GEZ</b>	<b>KARTA ADRESOWA ZABYTKU NIERUCHOMEGO</b>		3. Miejscowość <b>BIERUTÓW</b>
1. Nazwa <b>DOM</b>		2. Czas powstania 2 poł. XIX w.	4. Adres  ul. Wrocławska 13 56-420 Bierutów
8. Fotografia z opisem wskazującym orientację albo mapa z zaznaczonym stanowiskiem archeologicznym			5. Przynależność administracyjna  województwo: <b>DOLNOŚLĄSKIE</b>  powiat: <b>OLEŚNICKI</b>  gmina: <b>BIERUTÓW</b>  6. Formy ochrony  Miejscowy plan zagospodarowania przestrzennego Uchwała Nr XXIX/263/12 z dnia 27.12.2012 r.  7. Opracowanie karty adresowej (autor, data, podpis) Irena Sobierajska 05.09.2017 r.
 			

<b>GEZ</b>	<b>KARTA ADRESOWA ZABYTKU NIERUCHOMEGO</b>		3. Miejscowość <b>BIERUTÓW</b>
1. Nazwa <b>DOM</b>		2. Czas powstania 1882 r.	4. Adres  ul. Wrocławska 14 56-420 Bierutów
8. Fotografia z opisem wskazującym orientację albo mapa z zaznaczonym stanowiskiem archeologicznym  			5. Przynależność administracyjna  województwo: <b>DOLNOŚLĄSKIE</b>  powiat: <b>OLEŚNICKI</b>  gmina: <b>BIERUTÓW</b>
			6. Formy ochrony  Miejscowy plan zagospodarowania przestrzennego Uchwała Nr XXIX/263/12 z dnia 27.12.2012 r.
			7. Opracowanie karty adresowej (autor, data, podpis) Irena Sobierajska 05.09.2017 r.



<b>GEZ</b>	<b>KARTA ADRESOWA ZABYTKU NIERUCHOMEGO</b>		3. Miejscowość <b>BIERUTÓW</b>
1. Nazwa <b>DOM</b>		2. Czas powstania 2 poł. XIX w.	4. Adres  ul. Wrocławska 15 56-420 Bierutów
8. Fotografia z opisem wskazującym orientację albo mapa z zaznaczonym stanowiskiem archeologicznym			5. Przynależność administracyjna  województwo: <b>DOLNOŚLĄSKIE</b>  powiat: <b>OLEŚNICKI</b>  gmina: <b>BIERUTÓW</b>
			6. Formy ochrony  Miejscowy plan zagospodarowania przestrzennego Uchwała Nr XXIX/263/12 z dnia 27.12.2012 r.
			7. Opracowanie karty adresowej (autor, data, podpis) Irena Sobierajska 05.09.2017 r.

<b>GEZ</b>	<b>KARTA ADRESOWA ZABYTKU NIERUCHOMEGO</b>		3. Miejscowość <b>BIERUTÓW</b>
1. Nazwa <b>DOM</b>		2. Czas powstania 2 poł. XIX w.	4. Adres  ul. Wrocławska 19 56-420 Bierutów
8. Fotografia z opisem wskazującym orientację albo mapa z zaznaczonym stanowiskiem archeologicznym			5. Przynależność administracyjna  województwo: <b>DOLNOŚLĄSKIE</b>  powiat: <b>OLEŚNICKI</b>  gmina: <b>BIERUTÓW</b>
			6. Formy ochrony  Miejscowy plan zagospodarowania przestrzennego Uchwała Nr XXIX/263/12 z dnia 27.12.2012 r.
			7. Opracowanie karty adresowej (autor, data, podpis) Irena Sobierajska 05.09.2017 r.

<b>GEZ</b>	<b>KARTA ADRESOWA ZABYTKU NIERUCHOMEGO</b>		3. Miejscowość <b>BIERUTÓW</b>
1. Nazwa <b>DOM</b>		2. Czas powstania k. XIX w.	4. Adres  ul. Wrocławska 20 56-420 Bierutów
8. Fotografia z opisem wskazującym orientację albo mapa z zaznaczonym stanowiskiem archeologicznym			5. Przynależność administracyjna  województwo: <b>DOLNOŚLĄSKIE</b>  powiat: <b>OLEŚNICKI</b>  gmina: <b>BIERUTÓW</b>
			6. Formy ochrony  Miejscowy plan zagospodarowania przestrzennego Uchwała Nr XXIX/263/12 z dnia 27.12.2012 r.
			7. Opracowanie karty adresowej (autor, data, podpis) Irena Sobierajska 05.09.2017 r.




<b>GEZ</b>	<b>KARTA ADRESOWA ZABYTKU NIERUCHOMEGO</b>		3. Miejscowość <b>BIERUTÓW</b>
1. Nazwa <b>DOM</b>		2. Czas powstania 2 poł. XIX w.	4. Adres  ul. Wrocławska 21 56-420 Bierutów
8. Fotografia z opisem wskazującym orientację albo mapa z zaznaczonym stanowiskiem archeologicznym			5. Przynależność administracyjna  województwo: <b>DOLNOŚLĄSKIE</b>  powiat: <b>OLEŚNICKI</b>  gmina: <b>BIERUTÓW</b>  6. Formy ochrony  Miejscowy plan zagospodarowania przestrzennego Uchwała Nr XXIX/263/12 z dnia 27.12.2012 r.  7. Opracowanie karty adresowej (autor, data, podpis) Irena Sobierajska 05.09.2017 r.
			



<b>GEZ</b>	<b>KARTA ADRESOWA ZABYTKU NIERUCHOMEGO</b>		3. Miejscowość <b>BIERUTÓW</b>
1. Nazwa <b>DOM</b>		2. Czas powstania 1912 r.	4. Adres  ul. Wrocławska 22 56-420 Bierutów
8. Fotografia z opisem wskazującym orientację albo mapa z zaznaczonym stanowiskiem archeologicznym 			5. Przynależność administracyjna  województwo: <b>DOLNOŚLĄSKIE</b>  powiat: <b>OLEŚNICKI</b>  gmina: <b>BIERUTÓW</b>
			6. Formy ochrony  Miejskowy plan zagospodarowania przestrzennego Uchwała Nr XXIX/263/12 z dnia 27.12.2012 r.  7. Opracowanie karty adresowej (autor, data, podpis) Irena Sobierajska 05.09.2017 r.



<b>GEZ</b>	<b>KARTA ADRESOWA ZABYTKU NIERUCHOMEGO</b>		3. Miejscowość <b>BIERUTÓW</b>
1. Nazwa <b>DOM</b>		2. Czas powstania 2 poł. XIX w.	4. Adres  ul. Wrocławska 23 56-420 Bierutów
8. Fotografia z opisem wskazującym orientację albo mapa z zaznaczonym stanowiskiem archeologicznym			5. Przynależność administracyjna  województwo: <b>DOLNOŚLĄSKIE</b>  powiat: <b>OLEŚNICKI</b>  gmina: <b>BIERUTÓW</b>
			6. Formy ochrony  Miejscowy plan zagospodarowania przestrzennego Uchwała Nr XXIX/263/12 z dnia 27.12.2012 r.
			7. Opracowanie karty adresowej (autor, data, podpis) Irena Sobierajska 05.09.2017 r.



<b>GEZ</b>	<b>KARTA ADRESOWA ZABYTKU NIERUCHOMEGO</b>		3. Miejscowość <b>BIERUTÓW</b>
1. Nazwa <b>DOM</b>		2. Czas powstania 2 poł. XIX w.	4. Adres  ul. Wrocławska 24 56-420 Bierutów
8. Fotografia z opisem wskazującym orientację albo mapa z zaznaczonym stanowiskiem archeologicznym			5. Przynależność administracyjna  województwo: <b>DOLNOŚLĄSKIE</b>  powiat: <b>OLEŚNICKI</b>  gmina: <b>BIERUTÓW</b>
			6. Formy ochrony  Miejscowy plan zagospodarowania przestrzennego Uchwała Nr XXIX/263/12 z dnia 27.12.2012 r.
			7. Opracowanie karty adresowej (autor, data, podpis) Irena Sobierajska 05.09.2017 r.

<b>GEZ</b>	<b>KARTA ADRESOWA ZABYTKU NIERUCHOMEGO</b>		3. Miejscowość <b>BIERUTÓW</b>
1. Nazwa <b>DOM</b>		2. Czas powstania XIX/XX w.	4. Adres  ul. Wrocławska 25/26 56-420 Bierutów
8. Fotografia z opisem wskazującym orientację albo mapa z zaznaczonym stanowiskiem archeologicznym			5. Przynależność administracyjna  województwo: <b>DOLNOŚLĄSKIE</b>  powiat: <b>OLEŚNICKI</b>  gmina: <b>BIERUTÓW</b>
			6. Formy ochrony  Miejscowy plan zagospodarowania przestrzennego Uchwała Nr XXIX/263/12 z dnia 27.12.2012 r.
			7. Opracowanie karty adresowej (autor, data, podpis) Irena Sobierajska 05.09.2017 r.

**GEZ**

**KARTA ADRESOWA ZABYTKU NIERUCHOMEGO**

3. Miejscowość

**BIERUTÓW**

1. Nazwa

**DOM  
(z fragmentem murów Bramy Wrocławskiej)**

2. Czas powstania  
ok. 1880 r.

4. Adres

ul. Wrocławska 31  
56-420 Bierutów

8. Fotografia z opisem wskazującym orientację albo mapa z zaznaczonym stanowiskiem archeologicznym



5. Przynależność administracyjna

województwo:  
**DOLNOŚLĄSKIE**

powiat:  
**OLEŚNICKI**


gmina:  
**BIERUTÓW**


6. Formy ochrony

Miejskowy plan  
zagospodarowania  
przestrzennego  
Uchwała Nr XXIX/263/12  
z dnia 27.12.2012 r.

7. Opracowanie karty adresowej  
(autor, data, podpis)  
Irena Sobierajska  
05.09.2017 r.





<b>GEZ</b>	<b>KARTA ADRESOWA ZABYTKU NIERUCHOMEGO</b>		3. Miejscowość <b>BIERUTÓW</b>
1. Nazwa <b>DOM</b>		2. Czas powstania 1905 r.	4. Adres  ul. Wrocławska 32 56-420 Bierutów
8. Fotografia z opisem wskazującym orientację albo mapa z zaznaczonym stanowiskiem archeologicznym			5. Przynależność administracyjna  województwo: <b>DOLNOŚLĄSKIE</b>  powiat: <b>OLEŚNICKI</b>  gmina: <b>BIERUTÓW</b>  6. Formy ochrony  Miejscowy plan zagospodarowania przestrzennego Uchwała Nr XXIX/263/12 z dnia 27.12.2012 r.  7. Opracowanie karty adresowej (autor, data, podpis) Irena Sobierajska 05.09.2017 r.
			

<b>GEZ</b>	<b>KARTA ADRESOWA ZABYTKU NIERUCHOMEGO</b>		3. Miejscowość <b>BIERUTÓW</b>
1. Nazwa <b>DOM</b>		2. Czas powstania 2 poł. XIX w.	4. Adres  ul. Wrocławska 38 56-420 Bierutów
8. Fotografia z opisem wskazującym orientację albo mapa z zaznaczonym stanowiskiem archeologicznym			5. Przynależność administracyjna  województwo: <b>DOLNOŚLĄSKIE</b>  powiat: <b>OLEŚNICKI</b>  gmina: <b>BIERUTÓW</b>
			6. Formy ochrony  Miejscowy plan zagospodarowania przestrzennego Uchwała Nr XXIX/263/12 z dnia 27.12.2012 r.
			7. Opracowanie karty adresowej (autor, data, podpis) Irena Sobierajska 05.09.2017 r.

<b>GEZ</b>	<b>KARTA ADRESOWA ZABYTKU NIERUCHOMEGO</b>		3. Miejscowość <b>BIERUTÓW</b>
1. Nazwa <b>DOM</b>		2. Czas powstania ok. 1890 r.	4. Adres  ul. Wrocławska 39 56-420 Bierutów
8. Fotografia z opisem wskazującym orientację albo mapa z zaznaczonym stanowiskiem archeologicznym			5. Przynależność administracyjna  województwo: <b>DOLNOŚLĄSKIE</b>  powiat: <b>OLEŚNICKI</b>  gmina: <b>BIERUTÓW</b>
			6. Formy ochrony  Miejscowy plan zagospodarowania przestrzennego Uchwała Nr XXIX/263/12 z dnia 27.12.2012 r.
			7. Opracowanie karty adresowej (autor, data, podpis) Irena Sobierajska 05.09.2017 r.




<b>GEZ</b>	<b>KARTA ADRESOWA ZABYTKU NIERUCHOMEGO</b>		3. Miejscowość <b>BIERUTÓW</b>
1. Nazwa <b>DOM</b>		2. Czas powstania poł. XIX w.	4. Adres  ul. Wrocławska 41 a 56-420 Bierutów
8. Fotografia z opisem wskazującym orientację albo mapa z zaznaczonym stanowiskiem archeologicznym			5. Przynależność administracyjna  województwo: <b>DOLNOŚLĄSKIE</b>  powiat: <b>OLEŚNICKI</b>  gmina: <b>BIERUTÓW</b>
			6. Formy ochrony  Miejscowy plan zagospodarowania przestrzennego Uchwała Nr XXIX/263/12 z dnia 27.12.2012 r.
			7. Opracowanie karty adresowej (autor, data, podpis) Irena Sobierajska 05.09.2017 r.

<b>GEZ</b>	<b>KARTA ADRESOWA ZABYTKU NIERUCHOMEGO</b>		3. Miejscowość <b>BIERUTÓW</b>
1. Nazwa <b>KINO, ob. dom</b>		2. Czas powstania XIX w.	4. Adres  ul. Wrocławska 43 56-420 Bierutów
8. Fotografia z opisem wskazującym orientację albo mapa z zaznaczonym stanowiskiem archeologicznym			5. Przynależność administracyjna  województwo: <b>DOLNOŚLĄSKIE</b>  powiat: <b>OLEŚNICKI</b>  gmina: <b>BIERUTÓW</b>
			6. Formy ochrony  Miejscowy plan zagospodarowania przestrzennego Uchwała Nr XXIX/263/12 z dnia 27.12.2012 r.
			7. Opracowanie karty adresowej (autor, data, podpis) Irena Sobierajska 05.09.2017 r.

<b>GEZ</b>	<b>KARTA ADRESOWA ZABYTKU NIERUCHOMEGO</b>		3. Miejscowość <b>BIERUTÓW</b>
1. Nazwa <b>DOM</b>		2. Czas powstania pocz. XX w.	4. Adres  ul. Wrocławska 45 56-420 Bierutów
8. Fotografia z opisem wskazującym orientację albo mapa z zaznaczonym stanowiskiem archeologicznym			5. Przynależność administracyjna  województwo: <b>DOLNOŚLĄSKIE</b>  powiat: <b>OLEŚNICKI</b>  gmina: <b>BIERUTÓW</b>  6. Formy ochrony  Miejscowy plan zagospodarowania przestrzennego Uchwała Nr XXIX/263/12 z dnia 27.12.2012 r.  7. Opracowanie karty adresowej (autor, data, podpis) Irena Sobierajska 05.09.2017 r.
			
			



<b>GEZ</b>	<b>KARTA ADRESOWA ZABYTKU NIERUCHOMEGO</b>		3. Miejscowość <b>BIERUTÓW</b>
1. Nazwa <b>DOM</b>		2. Czas powstania poł. XIX w.	4. Adres  ul. Wrocławska 47 56-420 Bierutów
8. Fotografia z opisem wskazującym orientację albo mapa z zaznaczonym stanowiskiem archeologicznym			5. Przynależność administracyjna  województwo: <b>DOLNOŚLĄSKIE</b>  powiat: <b>OLEŚNICKI</b>  gmina: <b>BIERUTÓW</b>
			6. Formy ochrony  Miejscowy plan zagospodarowania przestrzennego Uchwała Nr XXIX/263/12 z dnia 27.12.2012 r.
			7. Opracowanie karty adresowej (autor, data, podpis) Irena Sobierajska 05.09.2017 r.

<p><b>GEZ</b></p>	<p><b>KARTA ADRESOWA ZABYTKU NIERUCHOMEGO</b></p>		<p>3. Miejscowość <b>BIERUTÓW</b></p>
<p>1. Nazwa <b>DOM</b></p>		<p>2. Czas powstania poł. XIX w.</p>	<p>4. Adres  ul. Wrocławska 60 56-420 Bierutów</p>
<p>8. Fotografia z opisem wskazującym orientację albo mapa z zaznaczonym stanowiskiem archeologicznym</p> <div data-bbox="434 475 1330 1075" data-label="Image"> </div> <div data-bbox="564 1102 1196 1471" data-label="Image"> </div>			<p>5. Przynależność administracyjna</p> <p>województwo: <b>DOLNOŚLĄSKIE</b></p> <p>powiat: <b>OLEŚNICKI</b></p> <p>gmina: <b>BIERUTÓW</b></p> <p>6. Formy ochrony</p> <p>Miejscowy plan zagospodarowania przestrzennego Uchwała Nr XXIX/263/12 z dnia 27.12.2012 r.</p> <p>7. Opracowanie karty adresowej (autor, data, podpis) Irena Sobierajska 05.09.2017 r.</p>

<b>GEZ</b>	<b>KARTA ADRESOWA ZABYTKU NIERUCHOMEGO</b>		3. Miejscowość <b>BIERUTÓW</b>
1. Nazwa <b>DOM</b>		2. Czas powstania 2 poł. XIX w.	4. Adres  ul. Zamkowa 1 56-420 Bierutów
8. Fotografia z opisem wskazującym orientację albo mapa z zaznaczonym stanowiskiem archeologicznym    			5. Przynależność administracyjna  województwo: <b>DOLNOŚLĄSKIE</b>  powiat: <b>OLEŚNICKI</b>  gmina: <b>BIERUTÓW</b>
			6. Formy ochrony  Miejscowy plan zagospodarowania przestrzennego Uchwała Nr XXIX/263/12 z dnia 27.12.2012 r.
			7. Opracowanie karty adresowej (autor, data, podpis) Irena Sobierajska 05.09.2017 r.




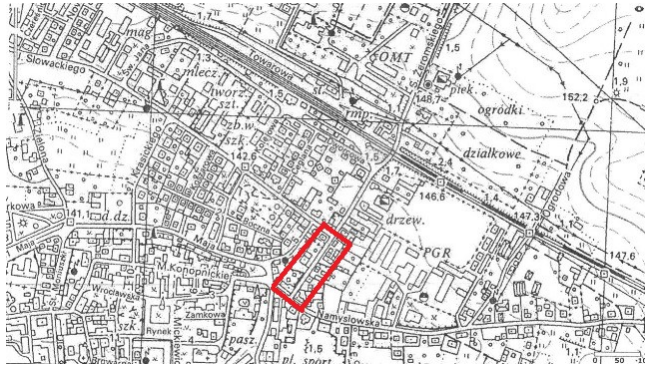
<p><b>GEZ</b></p>	<p><b>KARTA ADRESOWA ZABYTKU NIERUCHOMEGO</b></p>		<p>3. Miejscowość <b>BIERUTÓW</b></p>
<p>1. Nazwa <b>DOM</b></p>		<p>2. Czas powstania poł. XIX w.</p>	<p>4. Adres  ul. Zamkowa 10 56-420 Bierutów</p>
<p>8. Fotografia z opisem wskazującym orientację albo mapa z zaznaczonym stanowiskiem archeologicznym</p> <div data-bbox="434 469 1330 1075" data-label="Image"> </div> <div data-bbox="566 1102 1196 1471" data-label="Image"> </div>			<p>5. Przynależność administracyjna</p> <p>województwo: <b>DOLNOŚLĄSKIE</b></p> <p>powiat: <b>OLEŚNICKI</b></p> <p>gmina: <b>BIERUTÓW</b></p> <p>6. Formy ochrony</p> <p>Miejscowy plan zagospodarowania przestrzennego Uchwała Nr XXIX/263/12 z dnia 27.12.2012 r.</p> <p>7. Opracowanie karty adresowej (autor, data, podpis) Irena Sobierajska 05.09.2017 r.</p>

<b>GEZ</b>	<b>KARTA ADRESOWA ZABYTKU NIERUCHOMEGO</b>		3. Miejscowość <b>BIERUTÓW</b>		
1. Nazwa <b>DOM</b>		2. Czas powstania ok. 1895 r.	4. Adres  ul. Zielona 4 56-420 Bierutów		
8. Fotografia z opisem wskazującym orientację albo mapa z zaznaczonym stanowiskiem archeologicznym   			5. Przynależność administracyjna		
			województwo: <b>DOLNOŚLĄSKIE</b>  powiat: <b>OLEŚNICKI</b>  gmina: <b>BIERUTÓW</b>		
			6. Formy ochrony  Miejskowy plan zagospodarowania przestrzennego Uchwała Nr XXIX/263/12 z dnia 27.12.2012 r.		
			7. Opracowanie karty adresowej (autor, data, podpis) <b>Irena Sobierajska</b> <b>05.09.2017 r.</b>		

<b>GEZ</b>	<b>KARTA ADRESOWA ZABYTKU NIERUCHOMEGO</b>		3. Miejscowość <b>BIERUTÓW</b>
1. Nazwa <b>KOMIN</b>		2. Czas powstania ok. 1895 r.	4. Adres  ul. Zielona 4 a 56-420 Bierutów
8. Fotografia z opisem wskazującym orientację albo mapa z zaznaczonym stanowiskiem archeologicznym			5. Przynależność administracyjna  województwo: <b>DOLNOŚLĄSKIE</b>  powiat: <b>OLEŚNICKI</b>  gmina: <b>BIERUTÓW</b>  6. Formy ochrony  Miejscowy plan zagospodarowania przestrzennego Uchwała Nr XXIX/263/12 z dnia 27.12.2012 r.  7. Opracowanie karty adresowej (autor, data, podpis) Irena Sobierajska 05.09.2017 r.
			



<b>GEZ</b>	<b>KARTA ADRESOWA ZABYTKU NIERUCHOMEGO</b>		3. Miejscowość <b>BIERUTÓW</b>
1. Nazwa <b>DOM</b>		2. Czas powstania k. XIX w.	4. Adres  ul. Żeromskiego 2 56-420 Bierutów
8. Fotografia z opisem wskazującym orientację albo mapa z zaznaczonym stanowiskiem archeologicznym			5. Przynależność administracyjna  województwo: <b>DOLNOŚLĄSKIE</b>  powiat: <b>OLEŚNICKI</b>  gmina: <b>BIERUTÓW</b>  6. Formy ochrony  Miejscowy plan zagospodarowania przestrzennego Uchwała Nr XXIX/263/12 z dnia 27.12.2012 r.  7. Opracowanie karty adresowej (autor, data, podpis) Irena Sobierajska 05.09.2017 r.
			

<b>GEZ</b>	<b>KARTA ADRESOWA ZABYTKU NIERUCHOMEGO</b>		3. Miejscowość <b>BIERUTÓW</b>
1. Nazwa <b>DOM</b>		2. Czas powstania k. XIX w.	4. Adres  ul. Żeromskiego 4 56-420 Bierutów
8. Fotografia z opisem wskazującym orientację albo mapa z zaznaczonym stanowiskiem archeologicznym			5. Przynależność administracyjna  województwo: <b>DOLNOŚLĄSKIE</b>  powiat: <b>OLEŚNICKI</b>  gmina: <b>BIERUTÓW</b>
			6. Formy ochrony  Miejscowy plan zagospodarowania przestrzennego Uchwała Nr XXIX/263/12 z dnia 27.12.2012 r.
			7. Opracowanie karty adresowej (autor, data, podpis) Irena Sobierajska 05.09.2017 r.



<b>GEZ</b>	<b>KARTA ADRESOWA ZABYTKU NIERUCHOMEGO</b>		3. Miejscowość <b>BIERUTÓW</b>
1. Nazwa <b>DOM</b>		2. Czas powstania ok. 1920 r.	4. Adres  ul. Żeromskiego 4 b 56-420 Bierutów
8. Fotografia z opisem wskazującym orientację albo mapa z zaznaczonym stanowiskiem archeologicznym			5. Przynależność administracyjna  województwo: <b>DOLNOŚLĄSKIE</b>  powiat: <b>OLEŚNICKI</b>  gmina: <b>BIERUTÓW</b>
			6. Formy ochrony  Miejscowy plan zagospodarowania przestrzennego Uchwała Nr XXIX/263/12 z dnia 27.12.2012 r.
			7. Opracowanie karty adresowej (autor, data, podpis) Irena Sobierajska 05.09.2017 r.



<b>GEZ</b>	<b>KARTA ADRESOWA ZABYTKU NIERUCHOMEGO</b>		3. Miejscowość <b>BIERUTÓW</b>
1. Nazwa <b>DOM</b>		2. Czas powstania XIX/XX w.	4. Adres  ul. Żeromskiego 7 56-420 Bierutów
8. Fotografia z opisem wskazującym orientację albo mapa z zaznaczonym stanowiskiem archeologicznym			5. Przynależność administracyjna  województwo: <b>DOLNOŚLĄSKIE</b>  powiat: <b>OLEŚNICKI</b>  gmina: <b>BIERUTÓW</b>  6. Formy ochrony  Miejscowy plan zagospodarowania przestrzennego Uchwała Nr XXIX/263/12 z dnia 27.12.2012 r.  7. Opracowanie karty adresowej (autor, data, podpis) Irena Sobierajska 05.09.2017 r.
			

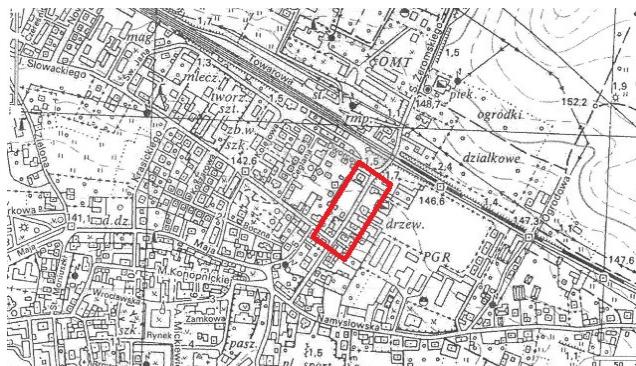
<b>GEZ</b>	<b>KARTA ADRESOWA ZABYTKU NIERUCHOMEGO</b>		3. Miejscowość <b>BIERUTÓW</b>
1. Nazwa <b>DOM</b>		2. Czas powstania ok. 1900 r.	4. Adres  ul. Żeromskiego 8 56-420 Bierutów
8. Fotografia z opisem wskazującym orientację albo mapa z zaznaczonym stanowiskiem archeologicznym			5. Przynależność administracyjna  województwo: <b>DOLNOŚLĄSKIE</b>  powiat: <b>OLEŚNICKI</b>  gmina: <b>BIERUTÓW</b>
			6. Formy ochrony  Miejscowy plan zagospodarowania przestrzennego Uchwała Nr XXIX/263/12 z dnia 27.12.2012 r.
			7. Opracowanie karty adresowej (autor, data, podpis) Irena Sobierajska 05.09.2017 r.


<b>GEZ</b>	<b>KARTA ADRESOWA ZABYTKU NIERUCHOMEGO</b>		3. Miejscowość <b>BIERUTÓW</b>
1. Nazwa <b>DOM</b>		2. Czas powstania k. XIX w.	4. Adres  ul. Żeromskiego 9 56-420 Bierutów
8. Fotografia z opisem wskazującym orientację albo mapa z zaznaczonym stanowiskiem archeologicznym			5. Przynależność administracyjna  województwo: <b>DOLNOŚLĄSKIE</b>  powiat: <b>OLEŚNICKI</b>  gmina: <b>BIERUTÓW</b>
			6. Formy ochrony  Miejscowy plan zagospodarowania przestrzennego Uchwała Nr XXIX/263/12 z dnia 27.12.2012 r.
			7. Opracowanie karty adresowej (autor, data, podpis) Irena Sobierajska 05.09.2017 r.





<b>GEZ</b>	<b>KARTA ADRESOWA ZABYTKU NIERUCHOMEGO</b>		3. Miejscowość <b>BIERUTÓW</b>
1. Nazwa <b>DOM</b>		2. Czas powstania XIX/XX w.	4. Adres  ul. Żeromskiego 11 56-420 Bierutów
8. Fotografia z opisem wskazującym orientację albo mapa z zaznaczonym stanowiskiem archeologicznym			5. Przynależność administracyjna  województwo: <b>DOLNOŚLĄSKIE</b>  powiat: <b>OLEŚNICKI</b>  gmina: <b>BIERUTÓW</b>
			6. Formy ochrony  Miejscowy plan zagospodarowania przestrzennego Uchwała Nr XXIX/263/12 z dnia 27.12.2012 r.
			7. Opracowanie karty adresowej (autor, data, podpis) Irena Sobierajska 05.09.2017 r.



<b>GEZ</b>	<b>KARTA ADRESOWA ZABYTKU NIERUCHOMEGO</b>		3. Miejscowość <b>BIERUTÓW</b>
1. Nazwa <b>DOM</b>		2. Czas powstania 1903 r.	4. Adres  ul. Żeromskiego 12 56-420 Bierutów
8. Fotografia z opisem wskazującym orientację albo mapa z zaznaczonym stanowiskiem archeologicznym			5. Przynależność administracyjna  województwo: <b>DOLNOŚLĄSKIE</b>  powiat: <b>OLEŚNICKI</b>  gmina: <b>BIERUTÓW</b>  6. Formy ochrony  Miejscowy plan zagospodarowania przestrzennego Uchwała Nr XXIX/263/12 z dnia 27.12.2012 r.  7. Opracowanie karty adresowej (autor, data, podpis) Irena Sobierajska 05.09.2017 r.
 			

<b>GEZ</b>	<b>KARTA ADRESOWA ZABYTKU NIERUCHOMEGO</b>		3. Miejscowość <b>BIERUTÓW</b>
1. Nazwa <b>DOM</b>		2. Czas powstania ok. 1910 r.	4. Adres  ul. Żeromskiego 12 a 56-420 Bierutów
8. Fotografia z opisem wskazującym orientację albo mapa z zaznaczonym stanowiskiem archeologicznym    			5. Przynależność administracyjna  województwo: <b>DOLNOŚLĄSKIE</b>  powiat: <b>OLEŚNICKI</b>  gmina: <b>BIERUTÓW</b>
			6. Formy ochrony  Miejscowy plan zagospodarowania przestrzennego Uchwała Nr XXIX/263/12 z dnia 27.12.2012 r.
			7. Opracowanie karty adresowej (autor, data, podpis) Irena Sobierajska 05.09.2017 r.



<b>GEZ</b>	<b>KARTA ADRESOWA ZABYTKU NIERUCHOMEGO</b>		3. Miejscowość <b>BIERUTÓW</b>
1. Nazwa <b>DOM</b>		2. Czas powstania ok. 1914 r.	4. Adres  ul. Żeromskiego 12 b 56-420 Bierutów
8. Fotografia z opisem wskazującym orientację albo mapa z zaznaczonym stanowiskiem archeologicznym			
			5. Przynależność administracyjna  województwo: <b>DOLNOŚLĄSKIE</b>  powiat: <b>OLEŚNICKI</b>  gmina: <b>BIERUTÓW</b>
			6. Formy ochrony  Miejscowy plan zagospodarowania przestrzennego Uchwała Nr XXIX/263/12 z dnia 27.12.2012 r.
			7. Opracowanie karty adresowej (autor, data, podpis) Irena Sobierajska 05.09.2017 r.